


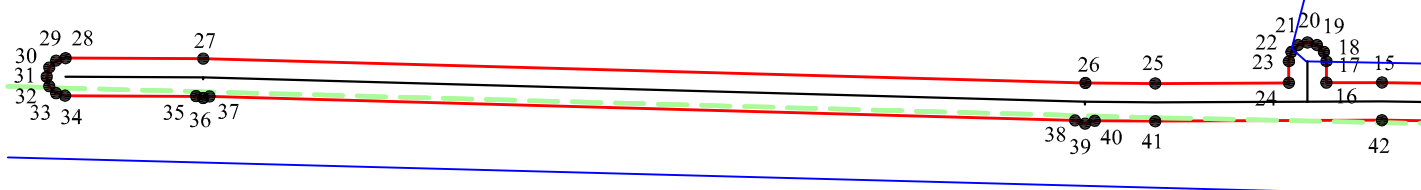
# Схема расположения границ публичного сервитута

Схема расположения листов

ЛИСТ 1	ЛИСТ 2	ЛИСТ 3
		



78:34:0004603










:1

78:34:0004601

Масштаб 1 : 2000

Условные обозначения:

-  границы публичного сервитута
-  1  
характерная точка границ публичного сервитута
-  контур инженерного сооружения с кадастровым номером 78:00:0000000:1467 в соответствии со сведениями ЕГРН
-  границы кадастрового квартала
- 78:38:0021380  
 границы земельного участка по сведениям ЕГРН
- :1001  
 кадастровый номер земельного участка по сведениям ЕГРН
-  граница кадастрового округа

