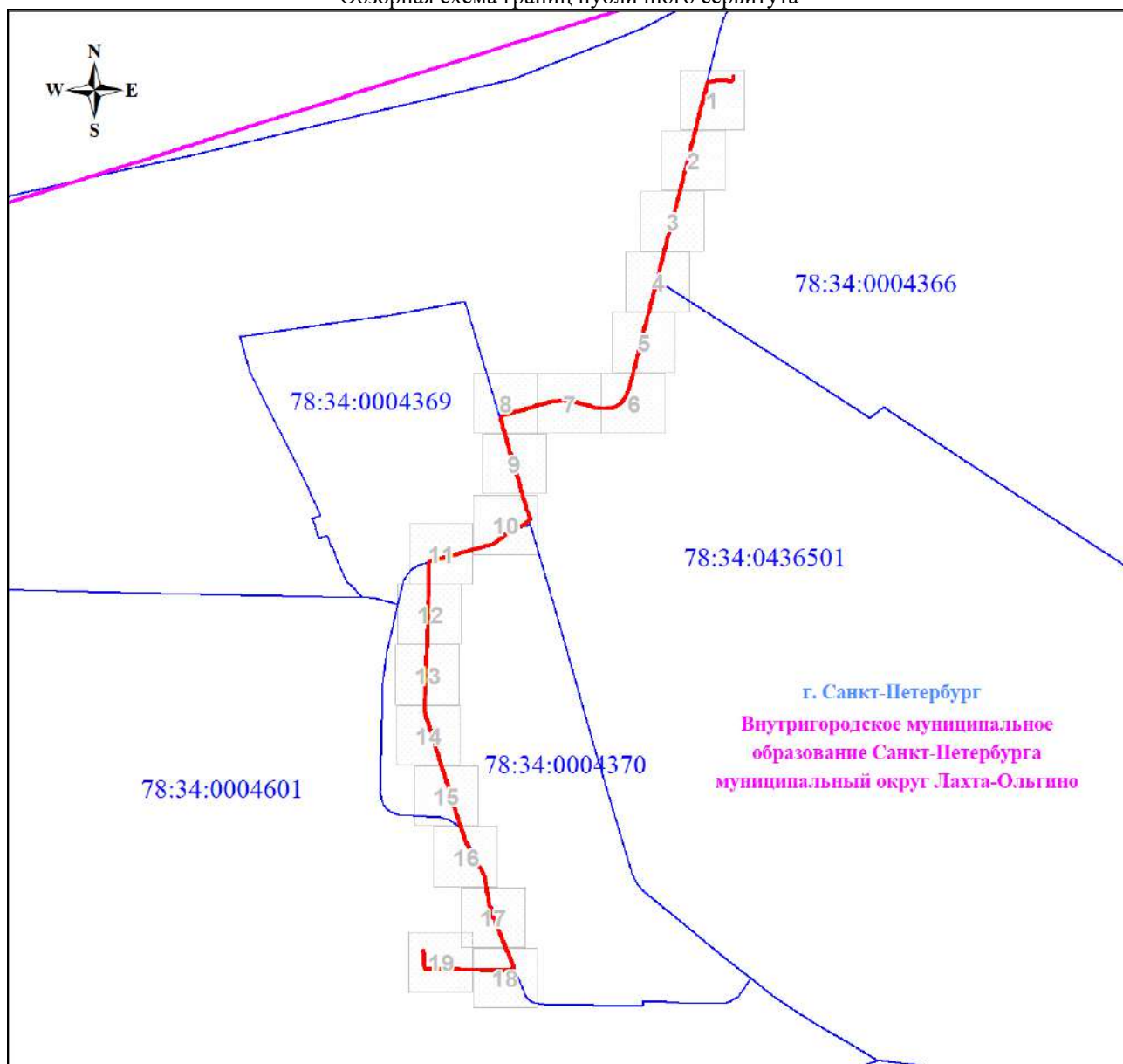


Схема расположения границ публичного сервитута

Лист 1 из 20

Обзорная схема границ публичного сервитута




Масштаб 1:18378

Используемые условные знаки и обозначения:



Граница публичного сервитута



Граница кадастрового квартала

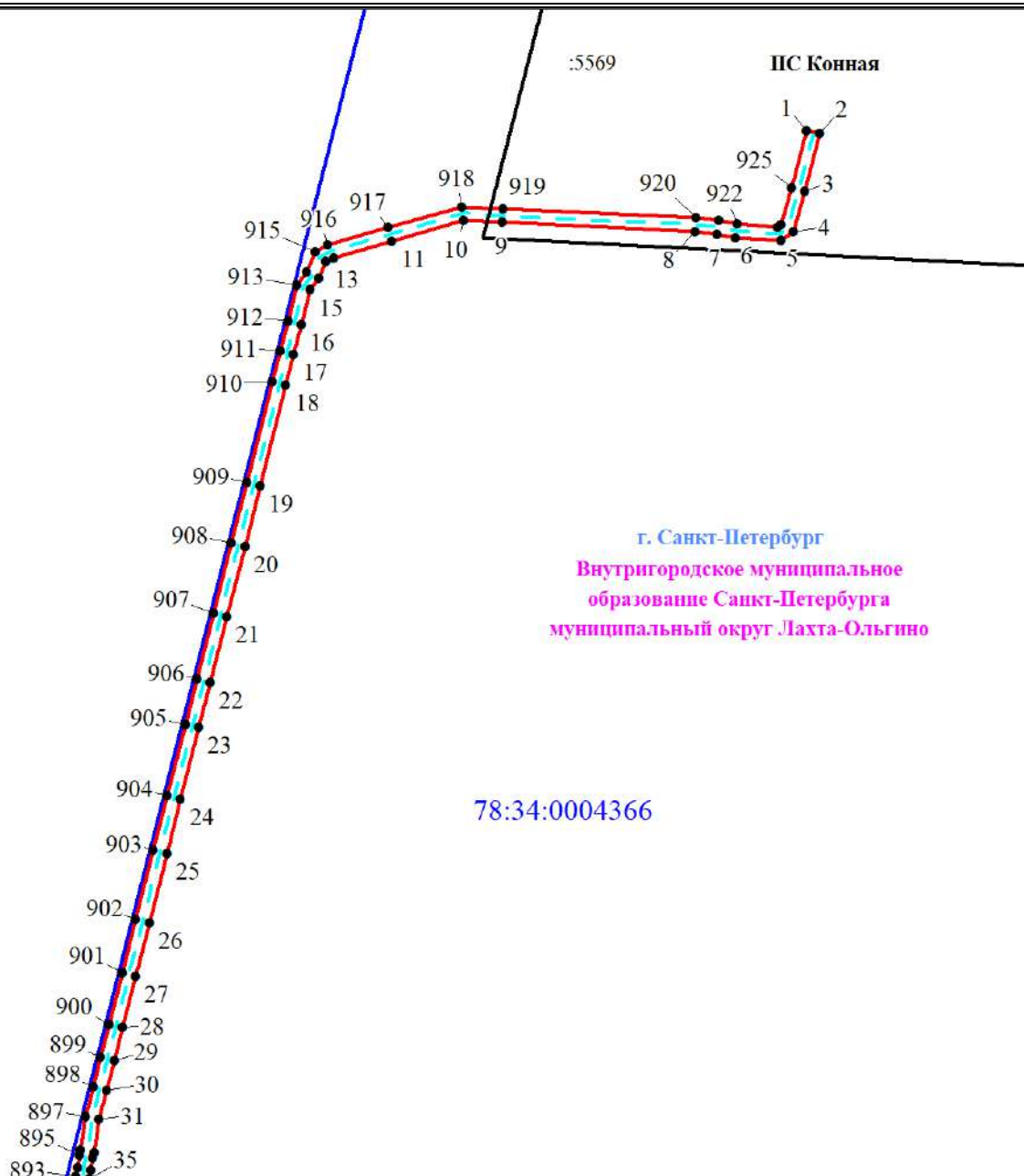


Граница внутригородского муниципального образования Санкт-Петербурга



Номер кадастрового квартала

78:34:0004366



г. Санкт-Петербург
 Внутригородское муниципальное
 образование Санкт-Петербурга
 муниципальный округ Лахта-Ольгино

78:34:0004366

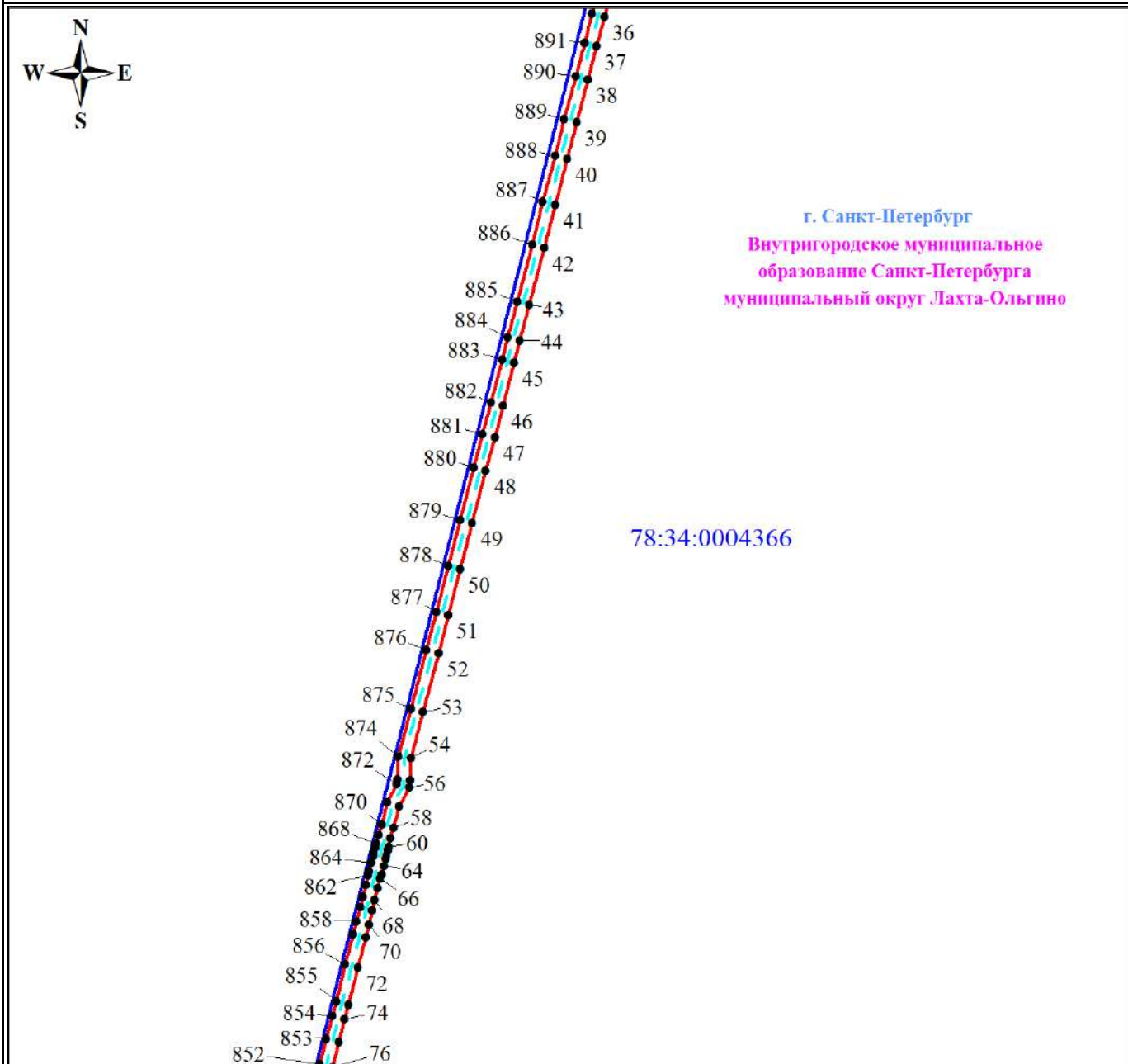
Масштаб 1:1000

Используемые условные знаки и обозначения:



● 1 Обозначение характерной точки границы публичного сервитута
 Граница публичного сервитута
 Граница кадастрового квартала

78:34:0004366 Номер кадастрового квартала
 --- КЛ 110 кВ Северная-Конная №1




Масштаб 1:1000

Используемые условные знаки и обозначения:



● 1 Обозначение характерной точки границы публичного сервитута
Граница публичного сервитута
Граница кадастрового квартала

78:34:0004366 Номер кадастрового квартала
--- КЛ 110 кВ Северная-Конная №1



г. Санкт-Петербург
 Внутригородское муниципальное
 образование Санкт-Петербурга
 муниципальный округ Лахта-Ольгино

78:34:0004366

Масштаб 1:1000

Используемые условные знаки и обозначения:



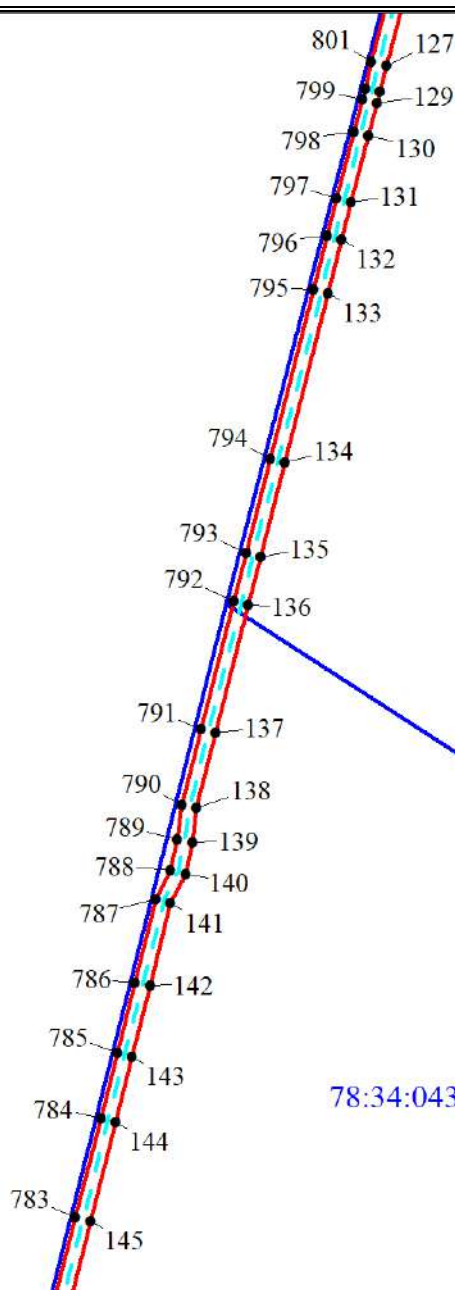
● 1 Обозначение характерной точки границы публичного сервитута
 Граница публичного сервитута
 Граница кадастрового квартала

78:34:0004366

Номер кадастрового квартала



КЛ 110 кВ Северная-Конная №1



г. Санкт-Петербург
 Внутригородское муниципальное
 образование Санкт-Петербурга
 муниципальный округ Лахта-Ольгино

78:34:0004366

78:34:0436501

Масштаб 1:1000

Используемые условные знаки и обозначения:




● 1 Обозначение характерной точки границы публичного сервитута
 Граница публичного сервитута
 Граница кадастрового квартала

78:34:0004366

Номер кадастрового квартала



КЛ 110 кВ Северная-Конная №1



78:34:0436501

г. Санкт-Петербург
 Внутригородское муниципальное
 образование Санкт-Петербурга
 муниципальный округ Лахта-Ольгино

Масштаб 1:1000

Используемые условные знаки и обозначения:



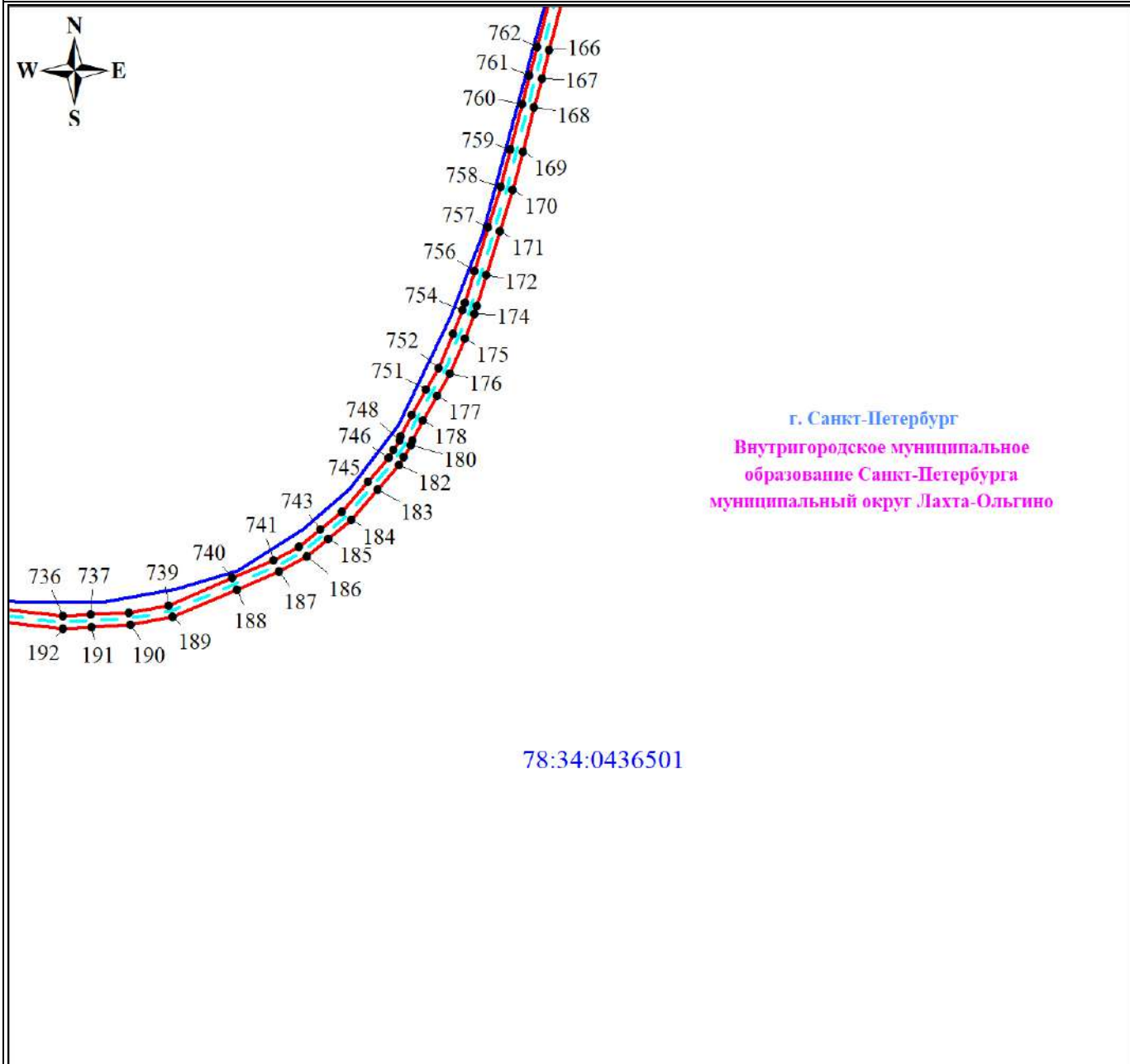
● 1 Обозначение характерной точки границы публичного сервитута
 Граница публичного сервитута
 Граница кадастрового квартала

78:34:0004366

Номер кадастрового квартала



КЛ 110 кВ Северная-Конная №1



г. Санкт-Петербург
 Внутригородское муниципальное
 образование Санкт-Петербурга
 муниципальный округ Лахта-Ольгино

78:34:0436501

Масштаб 1:1000

Используемые условные знаки и обозначения:

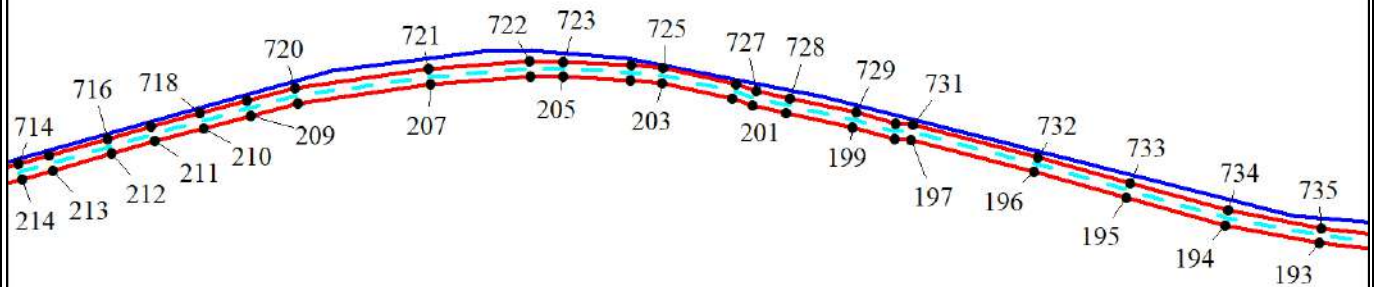


● 1 Обозначение характерной точки границы публичного сервитута
 Граница публичного сервитута
 Граница кадастрового квартала

78:34:0004366 Номер кадастрового квартала
 --- КЛ 110 кВ Северная-Конная №1



г. Санкт-Петербург
 Внутригородское муниципальное
 образование Санкт-Петербурга
 муниципальный округ Лахта-Ольгино



78:34:0436501

Масштаб 1:1000

Используемые условные знаки и обозначения:



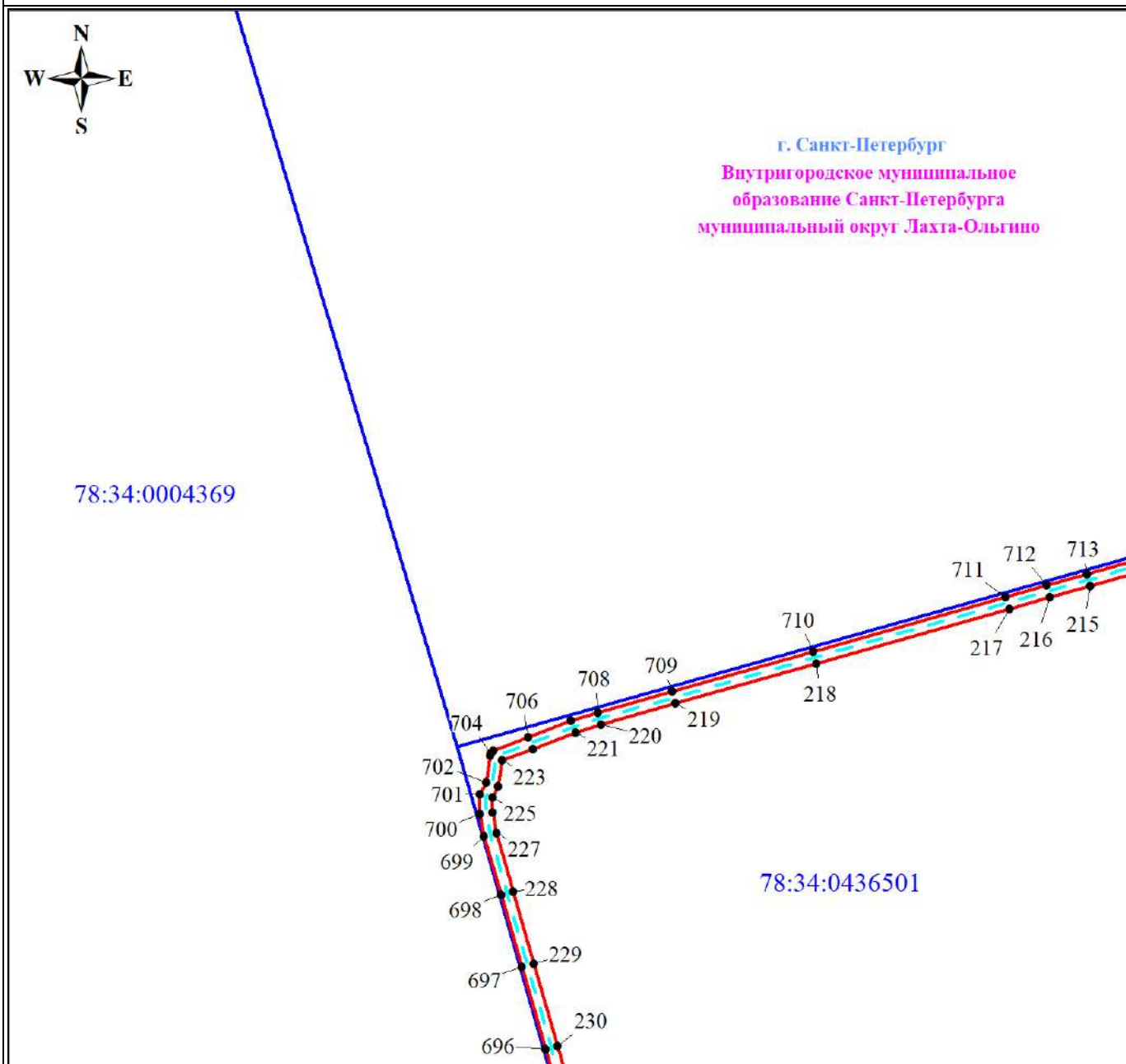
● 1 Обозначение характерной точки границы публичного сервитута
 Граница публичного сервитута
 Граница кадастрового квартала

78:34:0004366

Номер кадастрового квартала



КЛ 110 кВ Северная-Конная №1



Масштаб 1:1000

Используемые условные знаки и обозначения:



● 1 Обозначение характерной точки границы публичного сервитута
 Граница публичного сервитута
 Граница кадастрового квартала

78:34:0004366

Номер кадастрового квартала



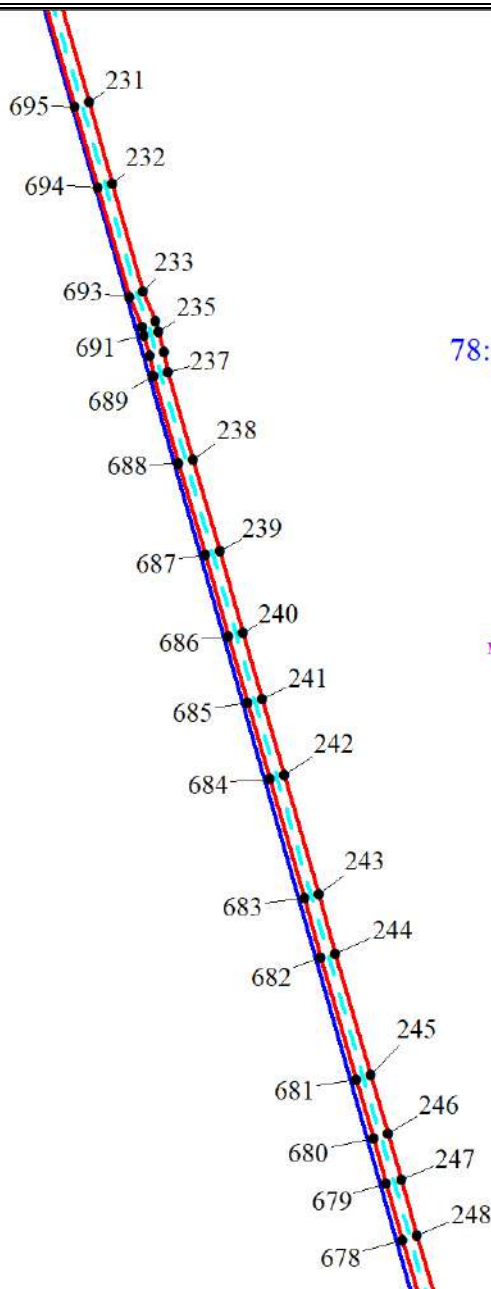
КЛ 110 кВ Северная-Конная №1



78:34:0004369

78:34:0436501

г. Санкт-Петербург
 Внутригородское муниципальное
 образование Санкт-Петербурга
 муниципальный округ Лахта-Ольгино



Масштаб 1:1000

Используемые условные знаки и обозначения:



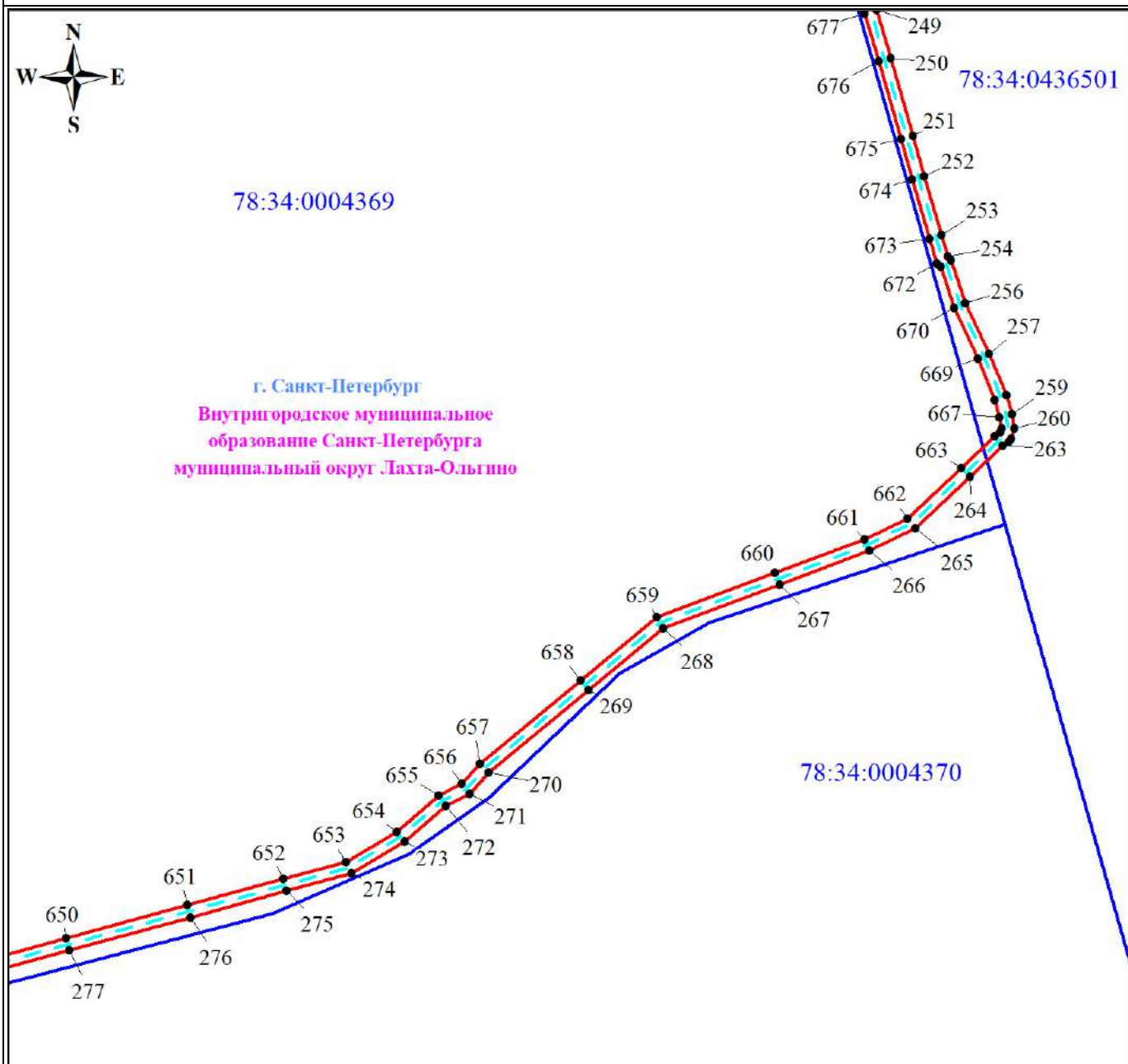
● 1 Обозначение характерной точки границы публичного сервитута
 Граница публичного сервитута
 Граница кадастрового квартала

78:34:0004366

Номер кадастрового квартала



КЛ 110 кВ Северная-Конная №1



Масштаб 1:1000

Используемые условные знаки и обозначения:



● 1 Обозначение характерной точки границы публичного сервитута
 Граница публичного сервитута
 Граница кадастрового квартала

78:34:0004366

Номер кадастрового квартала



КЛ 110 кВ Северная-Конная №1

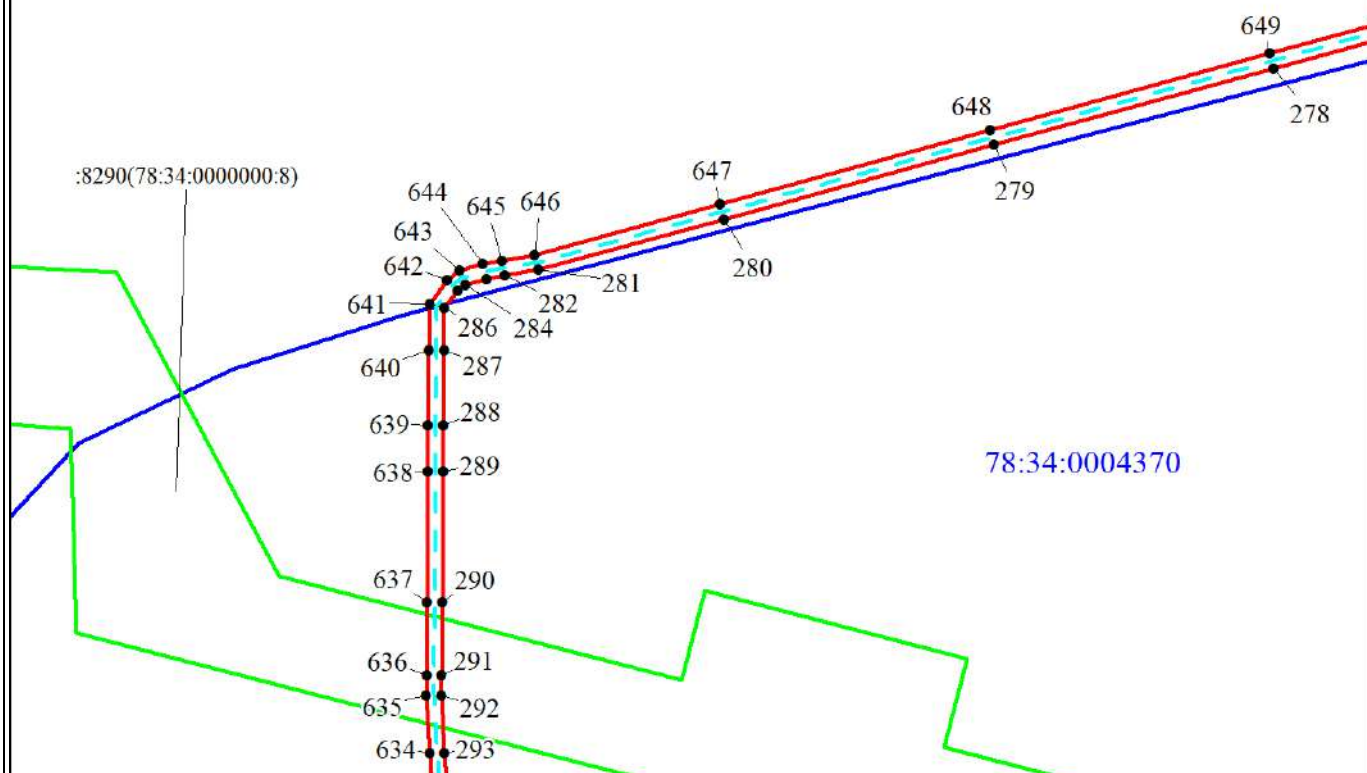


г. Санкт-Петербург
 Внутригородское муниципальное
 образование Санкт-Петербурга
 муниципальный округ Лахта-Ольгино

78:34:0004369


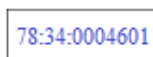



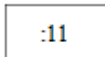

78:34:0004370


:8290(78:34:00000000:8)



Масштаб 1:1000

Используемые условные знаки и обозначения:

	Обозначение характерной точки границы публичного сервитута		Номер кадастрового квартала
	Граница публичного сервитута		КЛ 110 кВ Северная-Конная №1
	Граница земельного участка, учтенного в ЕГРН		Номер земельного участка, учтенного в ЕГРН
	Граница кадастрового квартала		



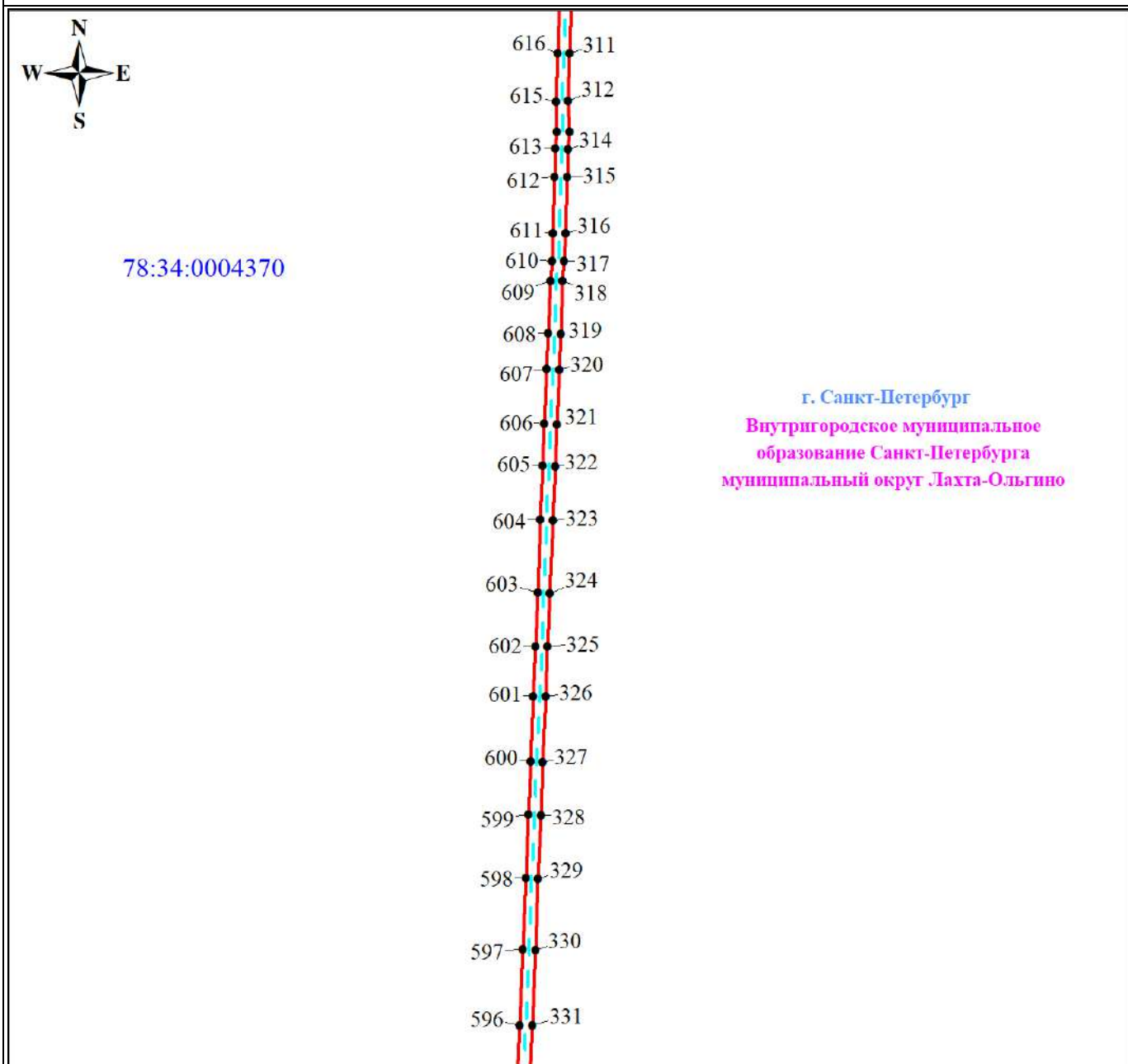
Масштаб 1:1000

Используемые условные знаки и обозначения:








● 1 Обозначение характерной точки границы публичного сервитута
Граница публичного сервитута
Граница земельного участка, учтенного в ЕГРН
Граница кадастрового квартала

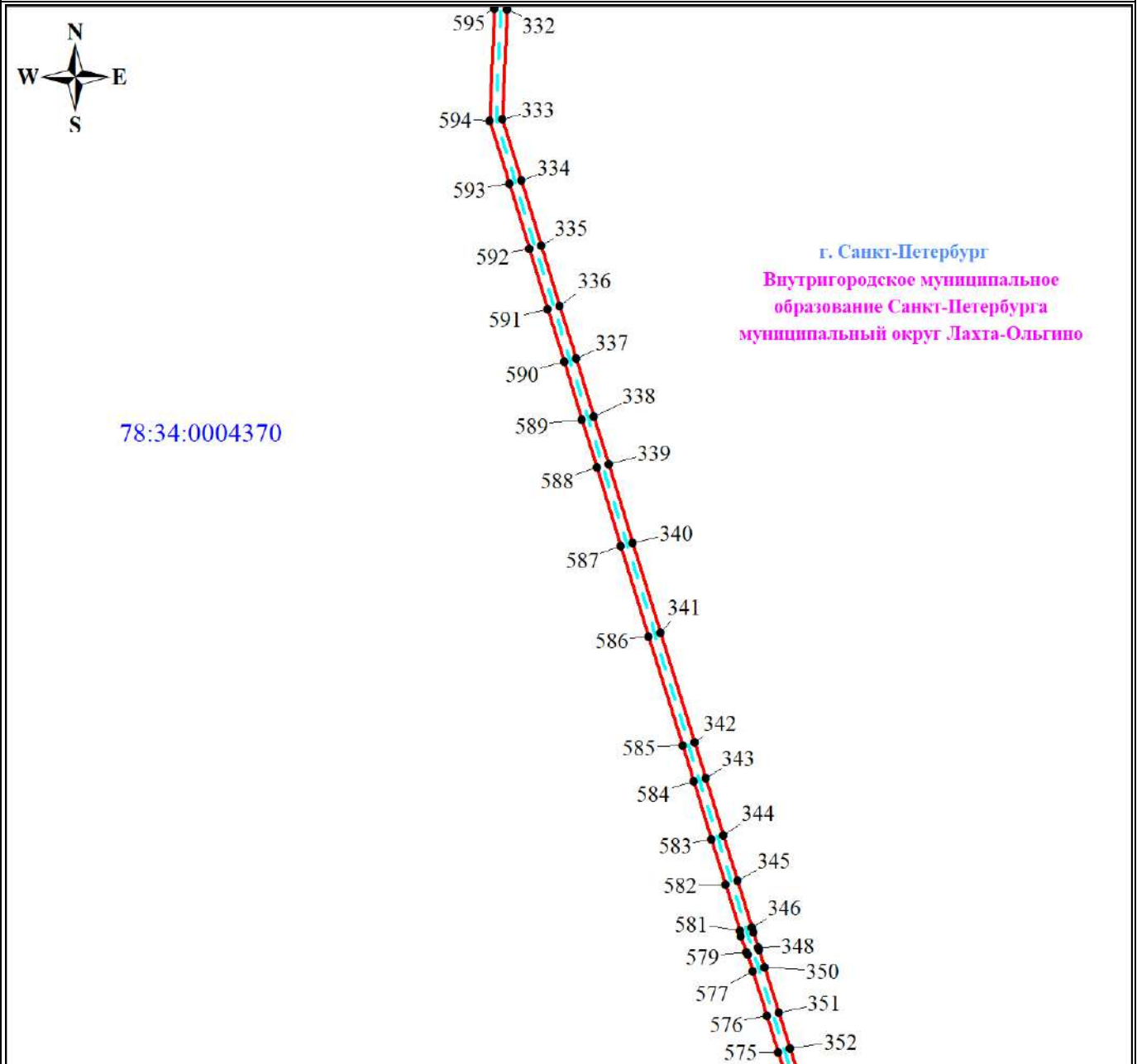
78:34:0004601 Номер кадастрового квартала
--- КЛ 110 кВ Северная-Конная №1
:11 Номер земельного участка, учтенного в ЕГРН



Масштаб 1:1000


Используемые условные знаки и обозначения:

	Обозначение характерной точки границы публичного сервитута		78:34:0004366	Номер кадастрового квартала
	Граница публичного сервитута			КЛ 110 кВ Северная-Конная №1
	Граница кадастрового квартала			



Масштаб 1:1000

Используемые условные знаки и обозначения:



Обозначение характерной точки границы публичного сервитута



Граница публичного сервитута



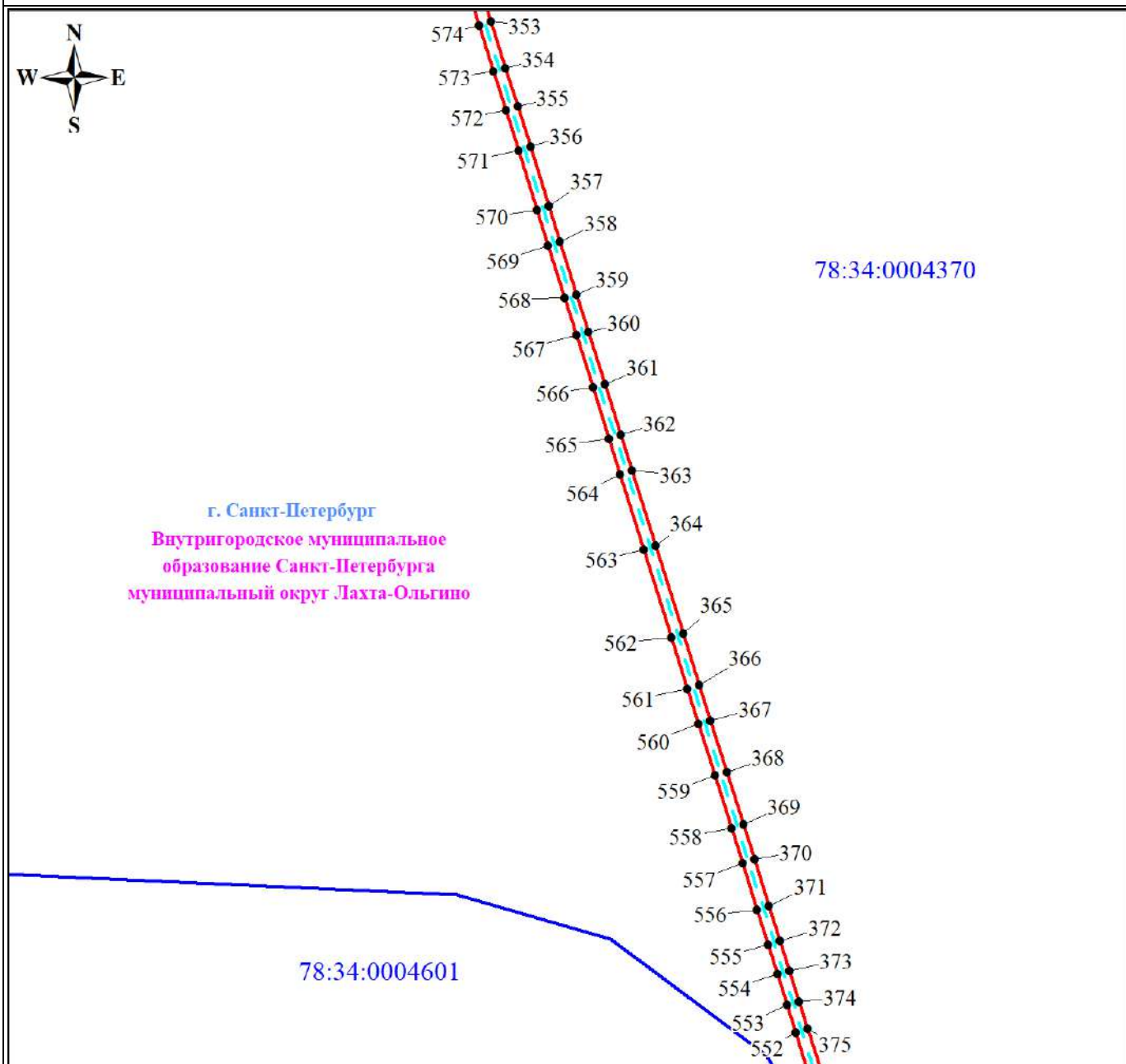
Граница кадастрового квартала

78:34:0004366

Номер кадастрового квартала


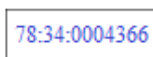





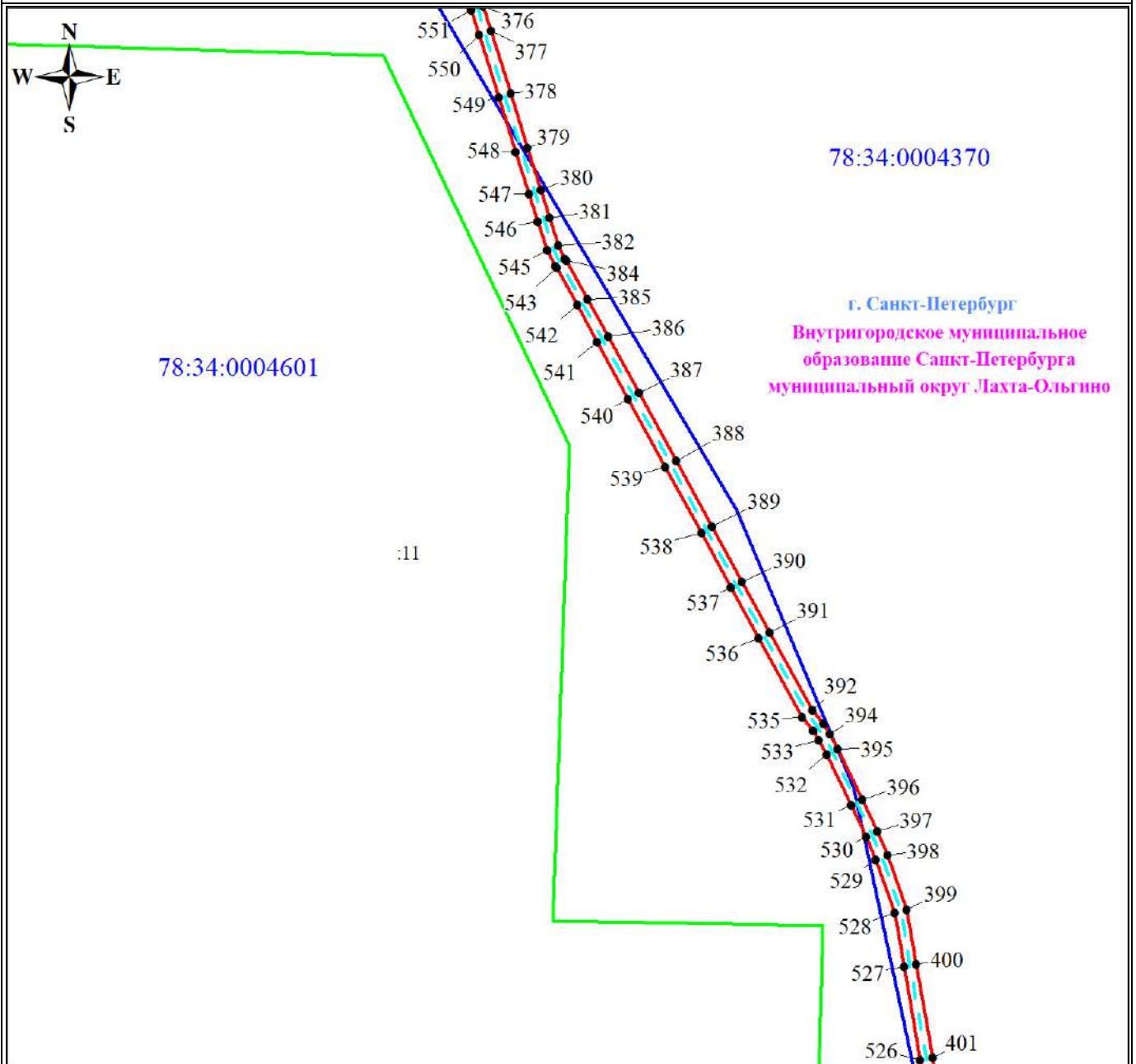
КЛ 110 кВ Северная-Конная №1



Масштаб 1:1000


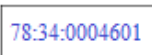





Используемые условные знаки и обозначения:

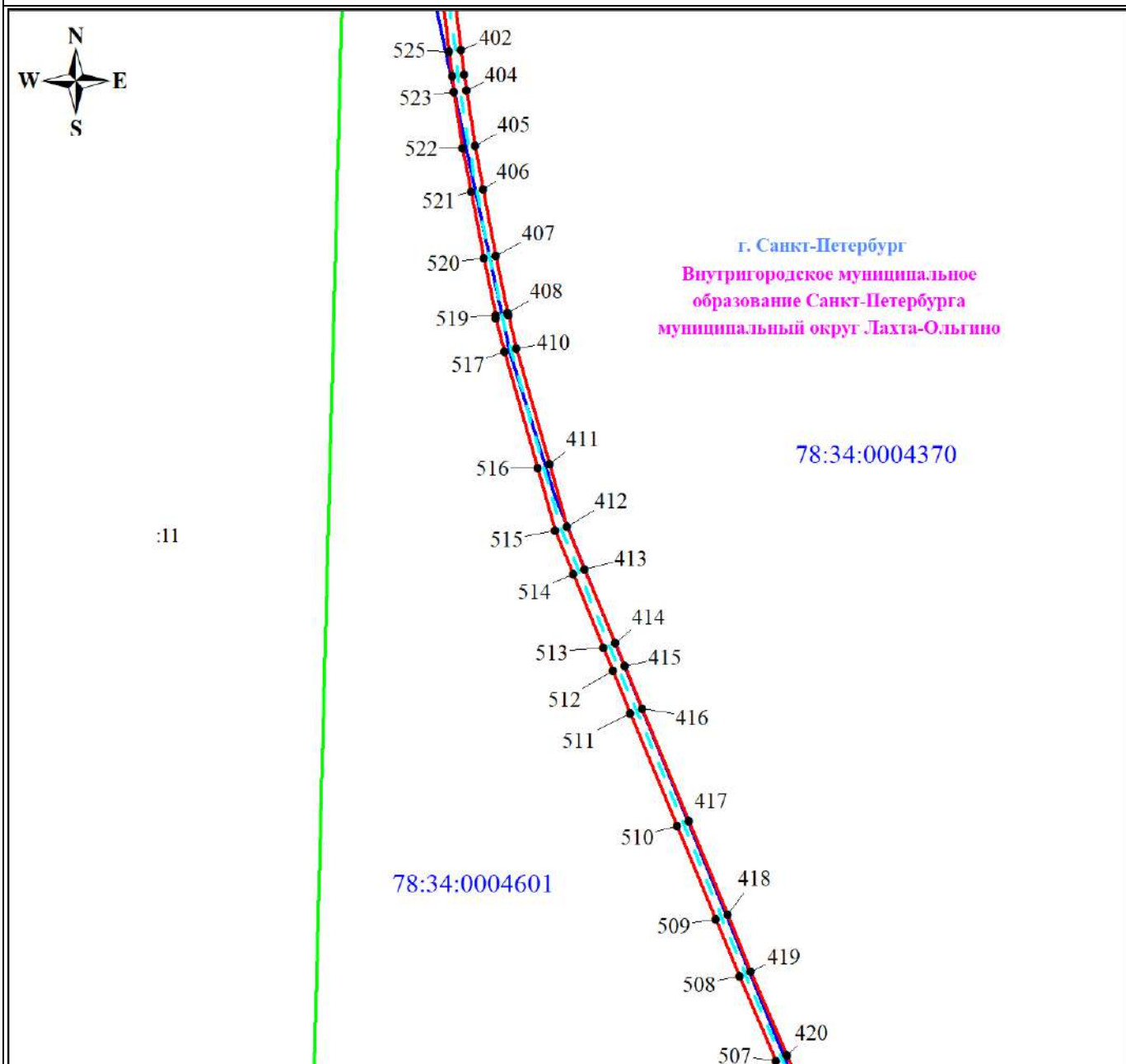
- | | | | | |
|---|--|---|---------------|------------------------------|
|  | Обозначение характерной точки границы публичного сервитута |  | 78:34:0004366 | Номер кадастрового квартала |
|  | Граница публичного сервитута |  | | КЛ 110 кВ Северная-Конная №1 |
|  | Граница кадастрового квартала | | | |



Масштаб 1:1000


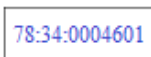



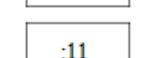

Используемые условные знаки и обозначения:

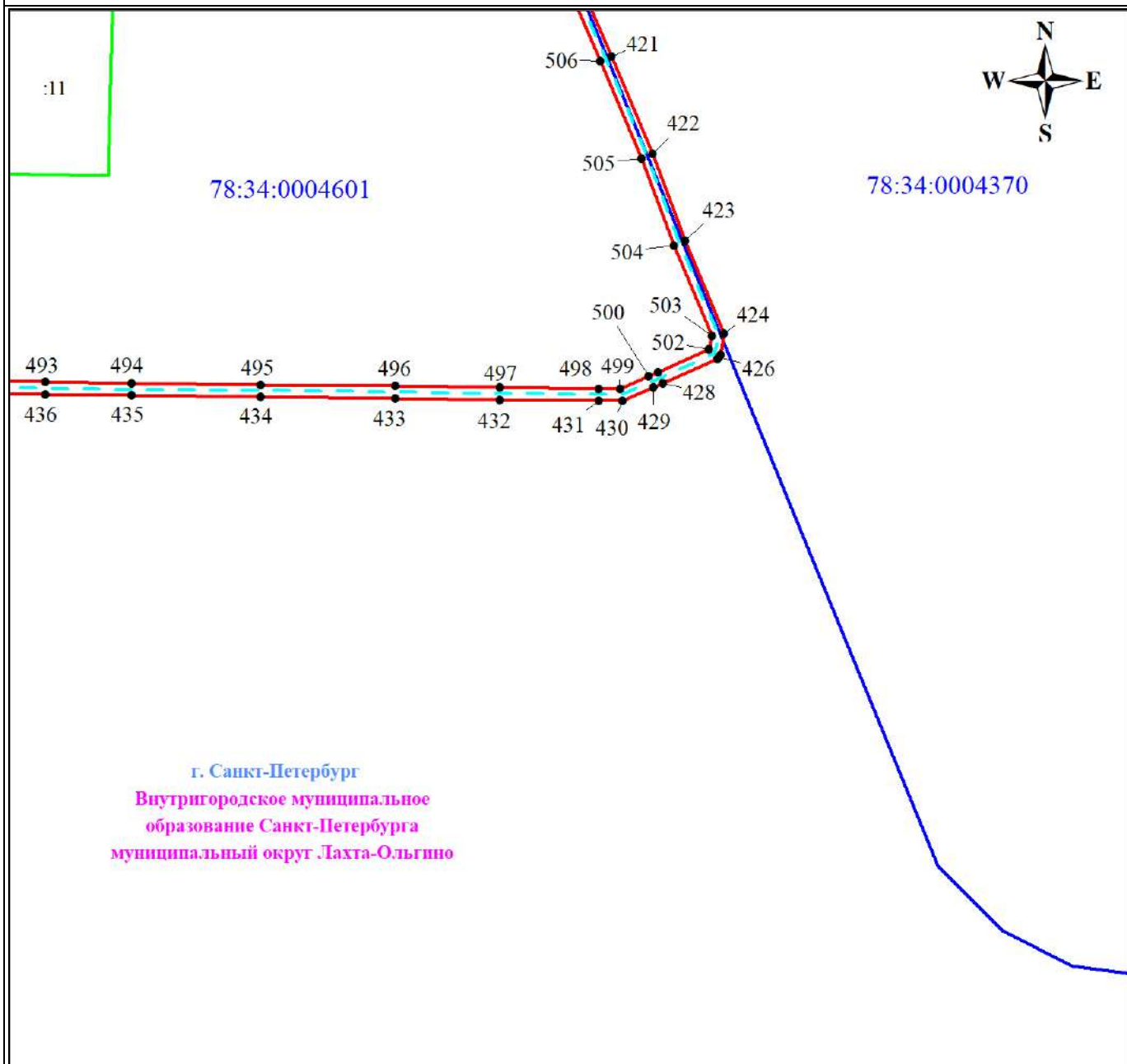
	Обозначение характерной точки границы публичного сервитута		Номер кадастрового квартала
	Граница публичного сервитута		КЛ 110 кВ Северная-Конная №1
	Граница земельного участка, учтенного в ЕГРН		Номер земельного участка, учтенного в ЕГРН
	Граница кадастрового квартала		



Масштаб 1:1000


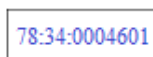



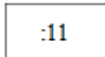

Используемые условные знаки и обозначения:

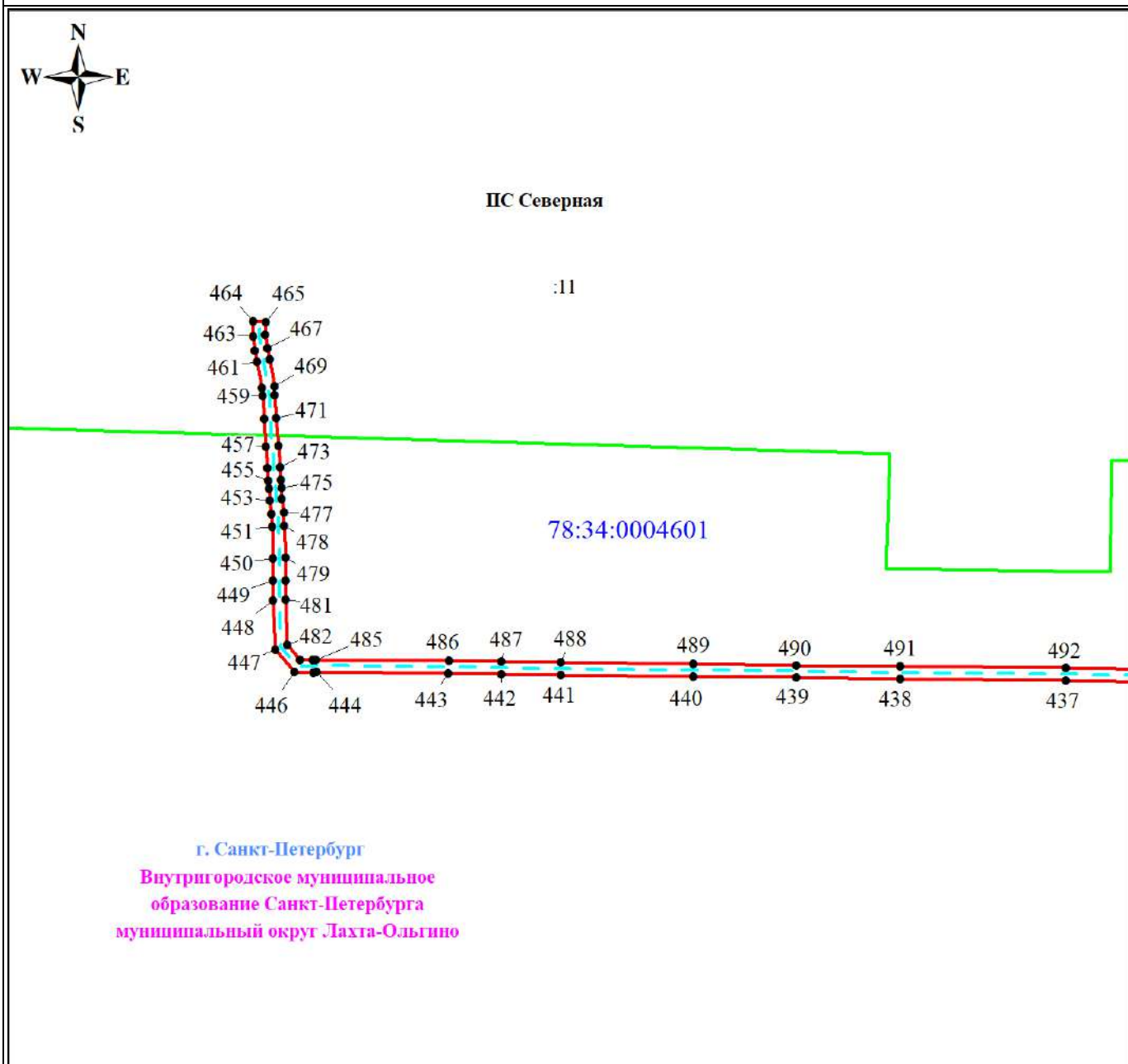
	Обозначение характерной точки границы публичного сервитута		Номер кадастрового квартала
	Граница публичного сервитута		КЛ 110 кВ Северная-Конная №1
	Граница земельного участка, учтенного в ЕГРН		Номер земельного участка, учтенного в ЕГРН
	Граница кадастрового квартала		



Масштаб 1:1000


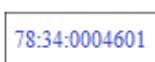



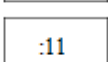

Используемые условные знаки и обозначения:

	Обозначение характерной точки границы публичного сервитута		Номер кадастрового квартала
	Граница публичного сервитута		КЛ 110 кВ Северная-Конная №1
	Граница земельного участка, учтенного в ЕГРН		Номер земельного участка, учтенного в ЕГРН
	Граница кадастрового квартала		



Масштаб 1:1000

Используемые условные знаки и обозначения:

	Обозначение характерной точки границы публичного сервитута		Номер кадастрового квартала
	Граница публичного сервитута		КЛ 110 кВ Северная-Конная №1
	Граница земельного участка, учтенного в ЕГРН		Номер земельного участка, учтенного в ЕГРН
	Граница кадастрового квартала		