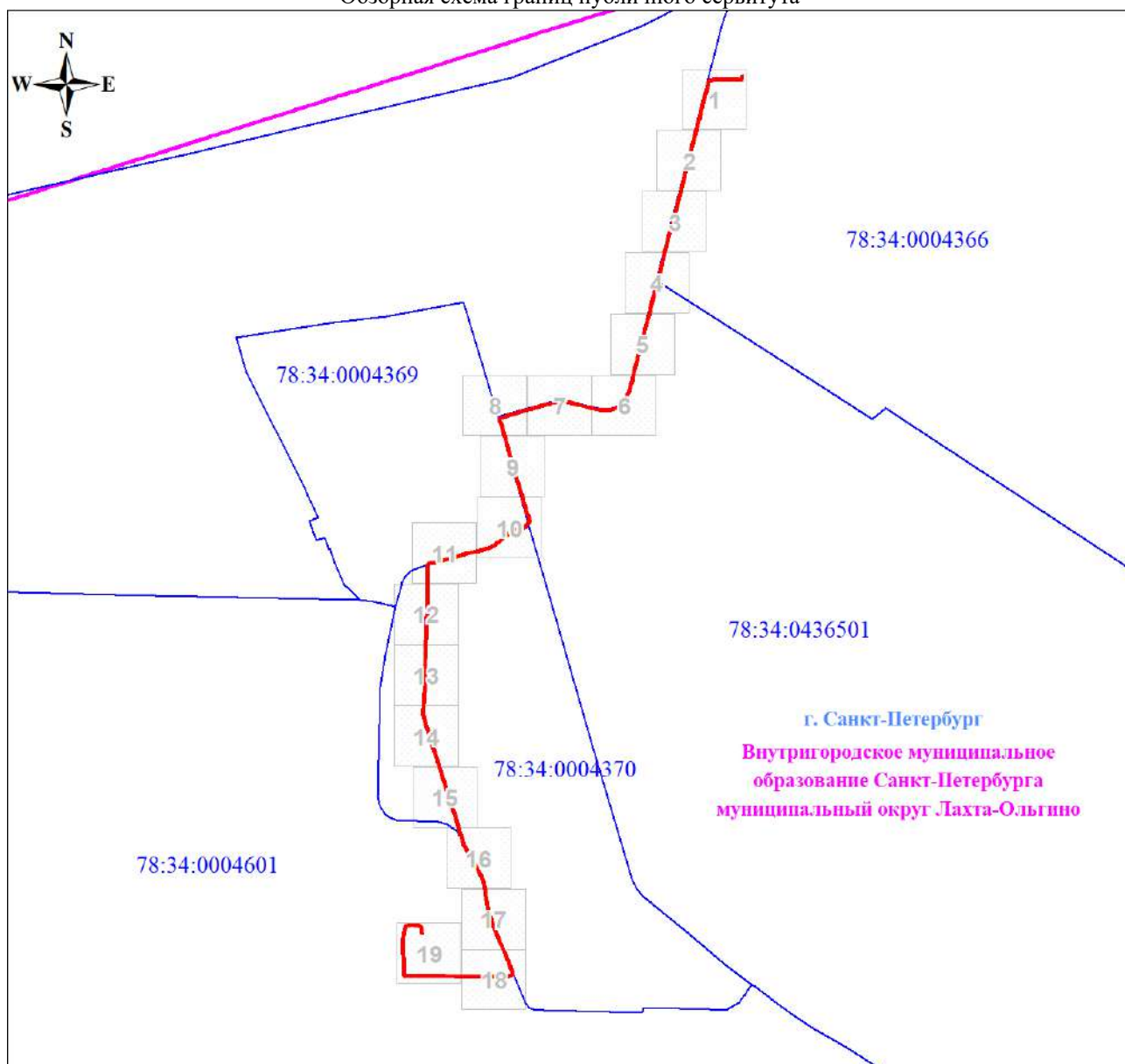


Схема расположения границ публичного сервитута


Лист 1 из 20

Обзорная схема границ публичного сервитута




Масштаб 1:18378

Используемые условные знаки и обозначения:



Граница публичного сервитута



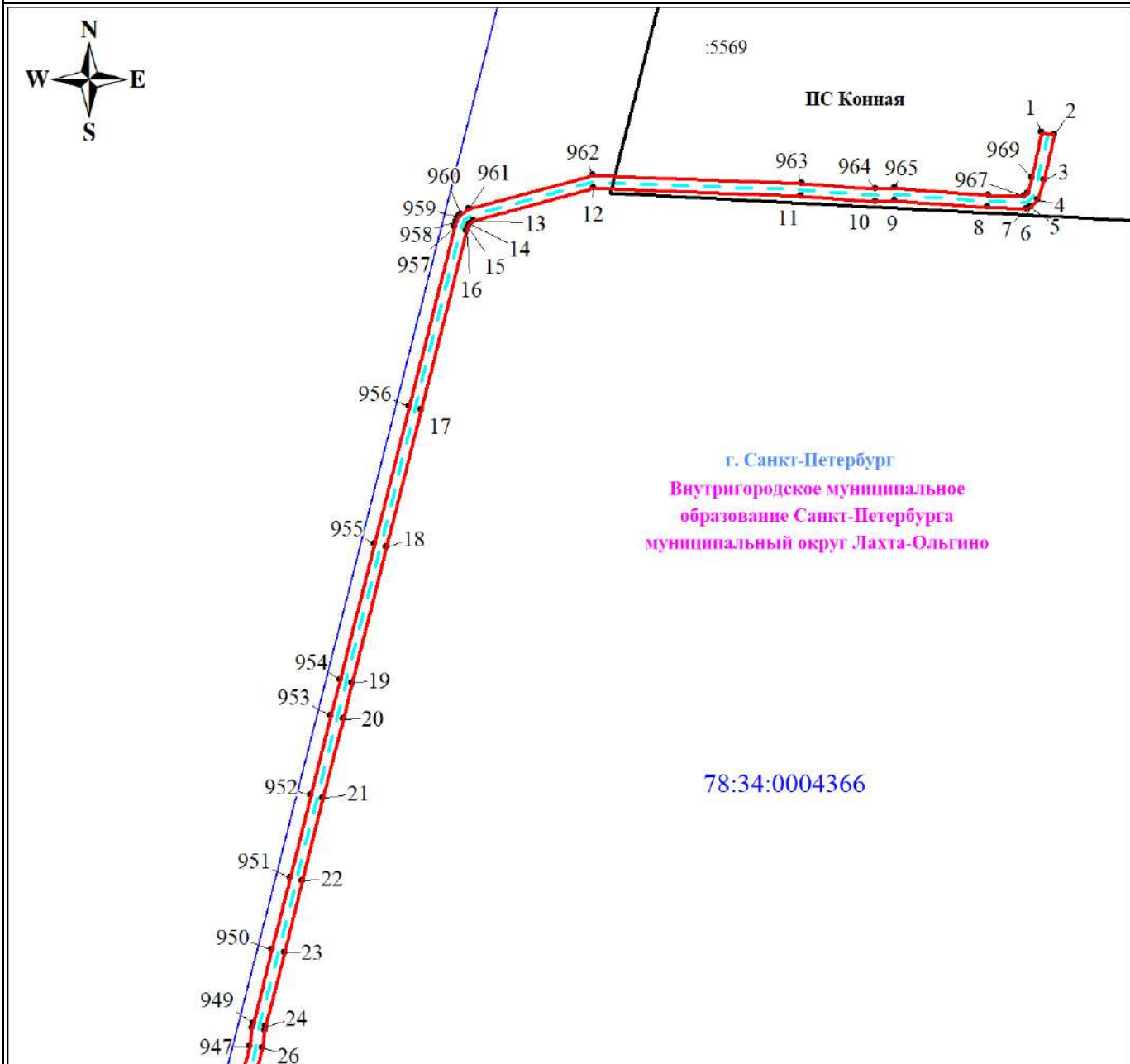
Граница кадастрового квартала



Граница внутригородского муниципального образования Санкт-Петербурга



Номер кадастрового квартала



Масштаб 1:1000

Используемые условные знаки и обозначения:



Обозначение характерной точки границы публичного сервитута

Граница публичного сервитута


Граница кадастрового квартала

78:34:0004366

Номер кадастрового квартала


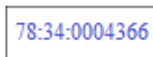





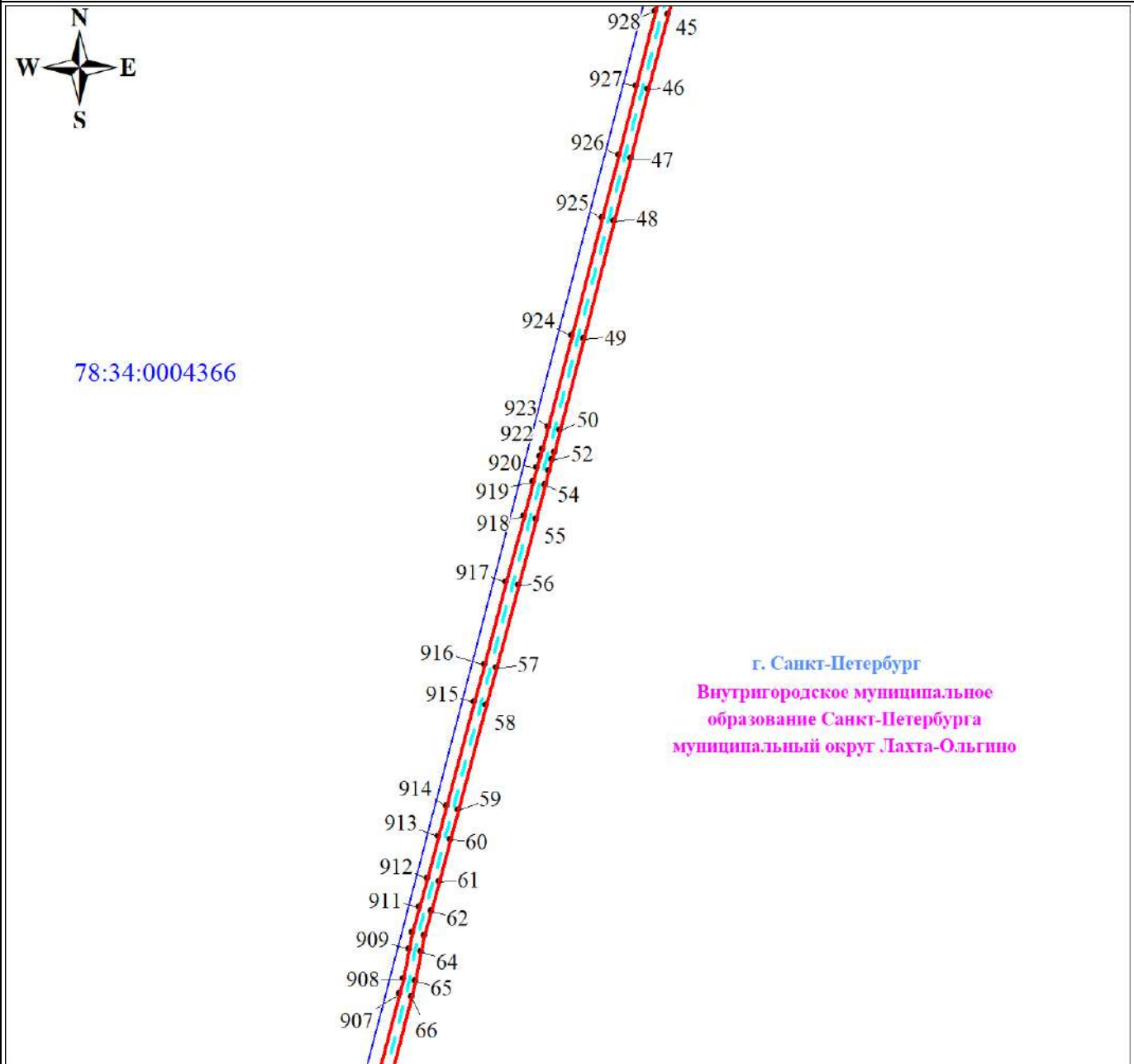
КЛ 110 кВ Северная-Конная №1



Масштаб 1:1000


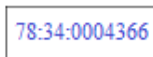



Используемые условные знаки и обозначения:

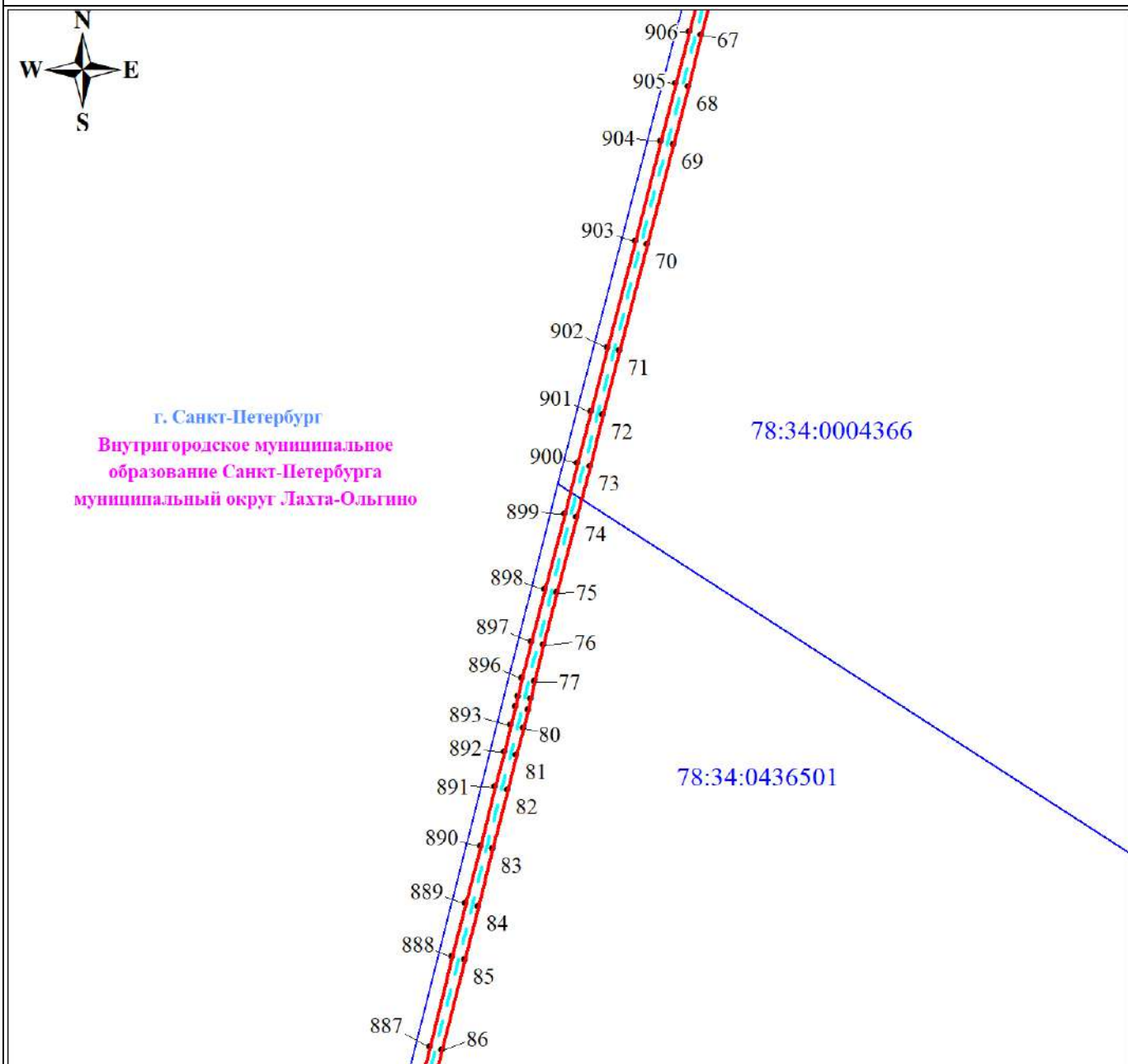
	Обозначение характерной точки границы публичного сервитута		78:34:0004366	Номер кадастрового квартала
	Граница публичного сервитута			КЛ 110 кВ Северная-Конная №1
	Граница кадастрового квартала			



Масштаб 1:1000


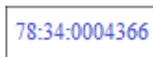




Используемые условные знаки и обозначения:

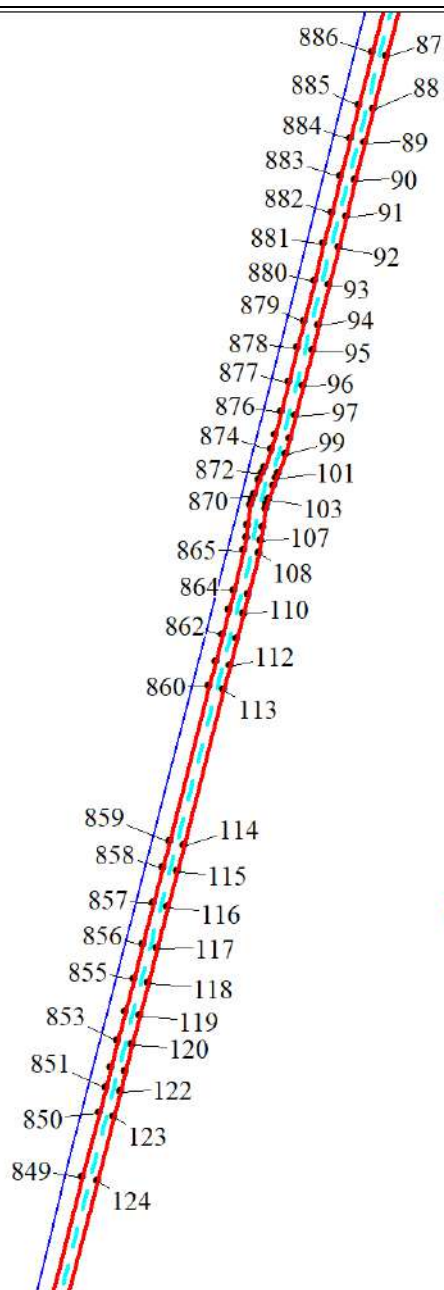
	Обозначение характерной точки границы публичного сервитута		Номер кадастрового квартала 78:34:0004366
	Граница публичного сервитута		КЛ 110 кВ Северная-Конная №1
	Граница кадастрового квартала		



Масштаб 1:1000

Используемые условные знаки и обозначения:

	Обозначение характерной точки границы публичного сервитута		Номер кадастрового квартала
	Граница публичного сервитута		78:34:0004366
	Граница кадастрового квартала		КЛ 110 кВ Северная-Конная №1



78:34:0436501

г. Санкт-Петербург
 Внутригородское муниципальное
 образование Санкт-Петербурга
 муниципальный округ Ляхта-Ольгино

Масштаб 1:1000

Используемые условные знаки и обозначения:



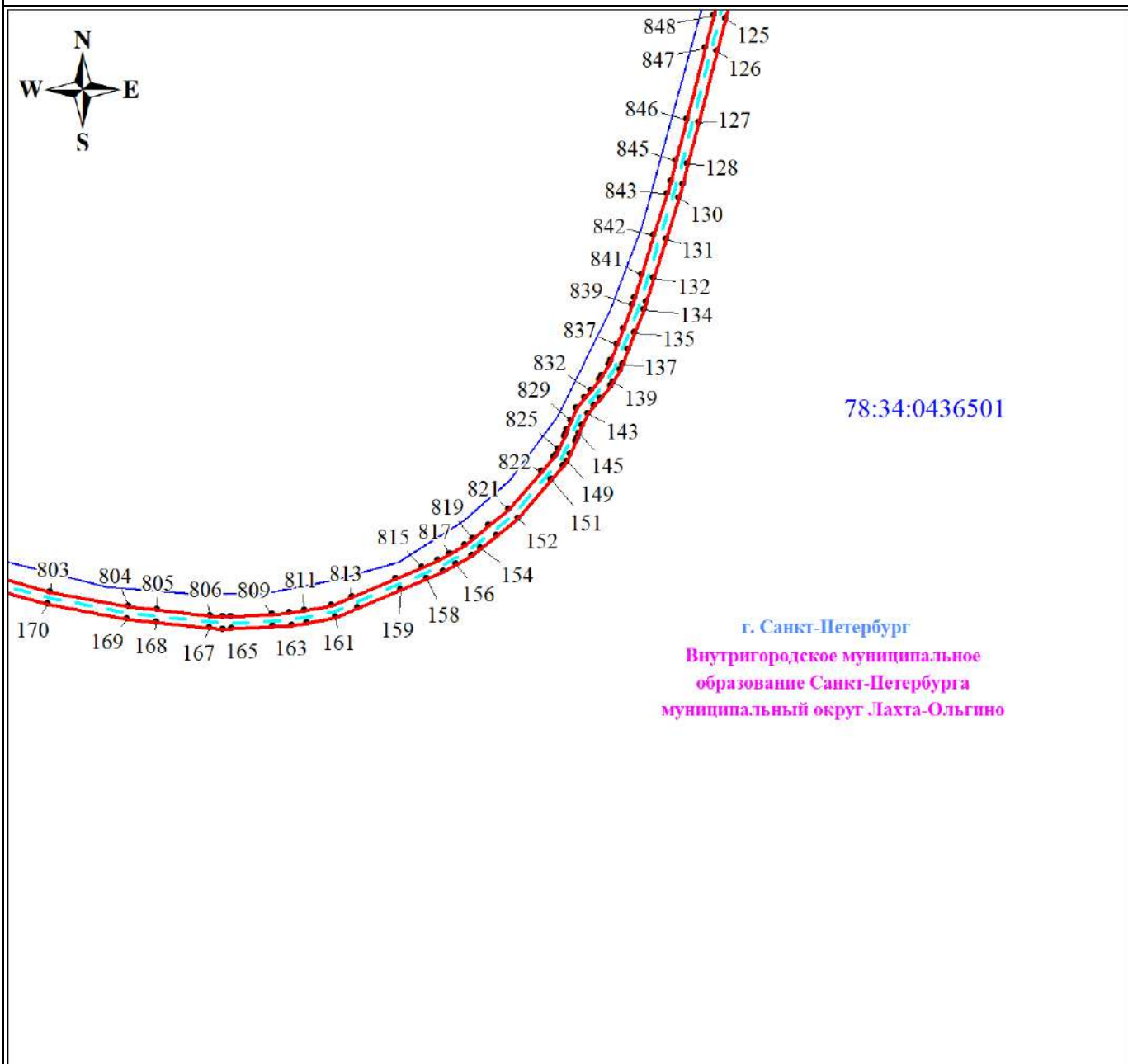
● 1 Обозначение характерной точки границы публичного сервитута
 Граница публичного сервитута
 Граница кадастрового квартала

78:34:0004366

Номер кадастрового квартала



КЛ 110 кВ Северная-Конная №1



Масштаб 1:1000

Используемые условные знаки и обозначения:



Обозначение характерной точки границы публичного сервитута

Граница публичного сервитута


Граница кадастрового квартала

78:34:0004366

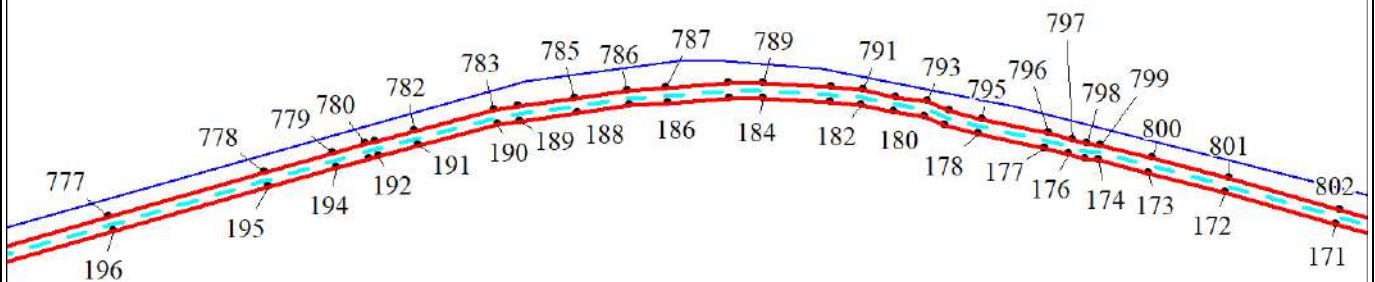
Номер кадастрового квартала



КЛ 110 кВ Северная-Конная №1




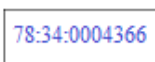



г. Санкт-Петербург
 Внутригородское муниципальное
 образование Санкт-Петербурга
 муниципальный округ Лахта-Ольгино

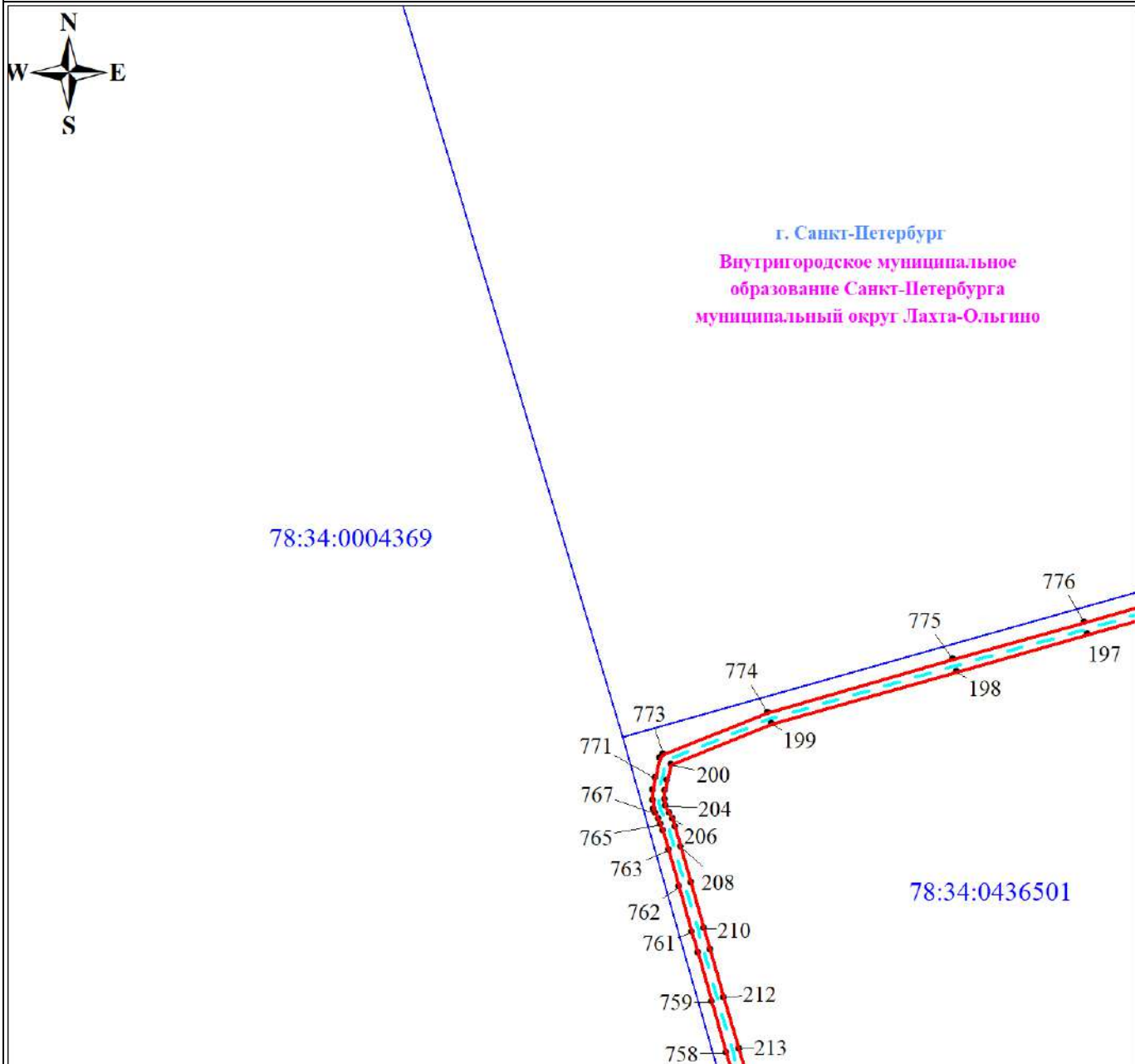


78:34:0436501

Масштаб 1:1000


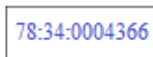



Используемые условные знаки и обозначения:

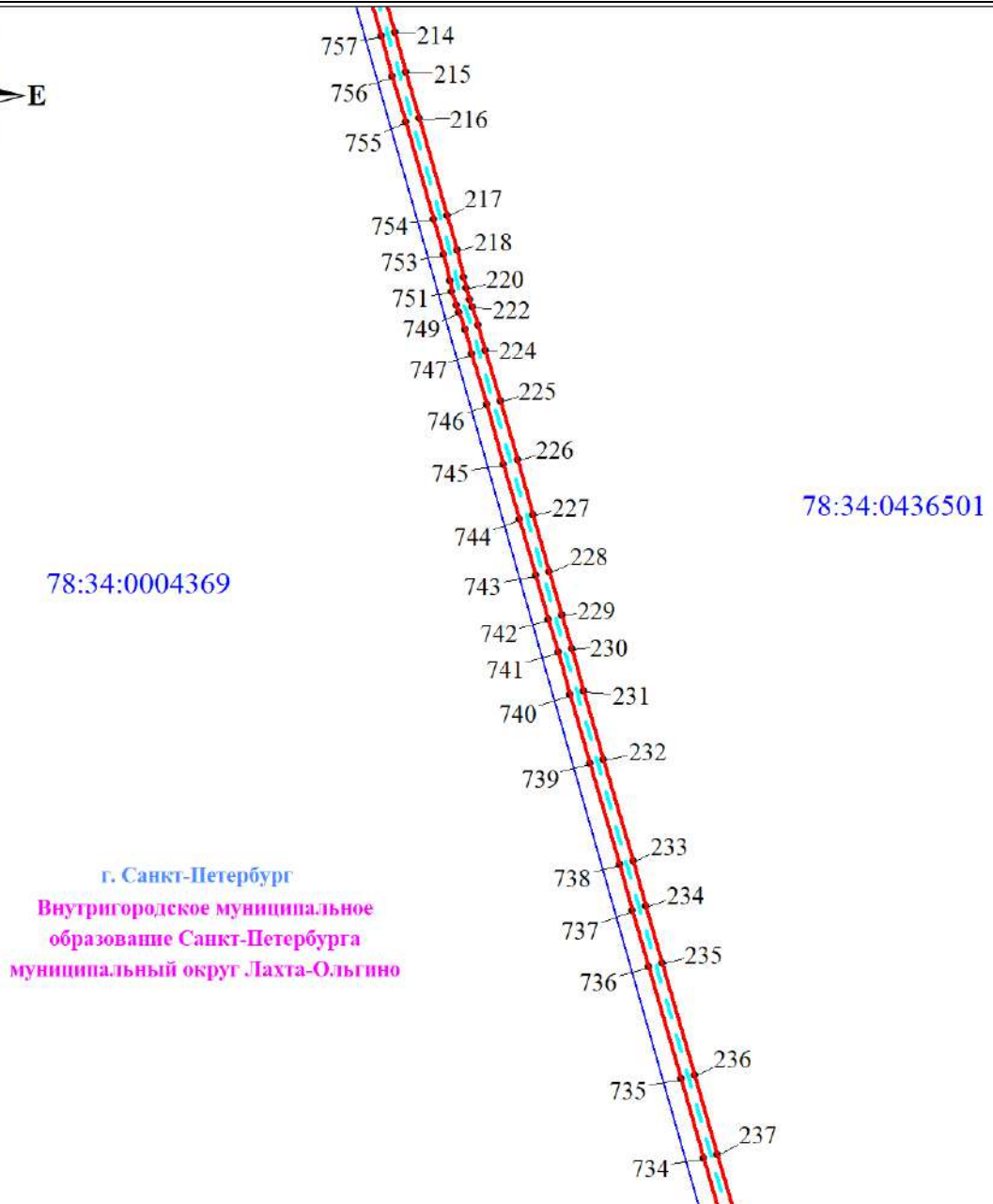
	Обозначение характерной точки границы публичного сервитута		Номер кадастрового квартала 78:34:0004366
	Граница публичного сервитута		КЛ 110 кВ Северная-Конная №1
	Граница кадастрового квартала		



Масштаб 1:1000

Используемые условные знаки и обозначения:

- | | | | |
|---|--|---|------------------------------|
|  | Обозначение характерной точки границы публичного сервитута |  | Номер кадастрового квартала |
|  | Граница публичного сервитута |  | КЛ 110 кВ Северная-Конная №1 |
|  | Граница кадастрового квартала | | |



Масштаб 1:1000

Используемые условные знаки и обозначения:



● 1 Обозначение характерной точки границы публичного сервитута

Граница публичного сервитута

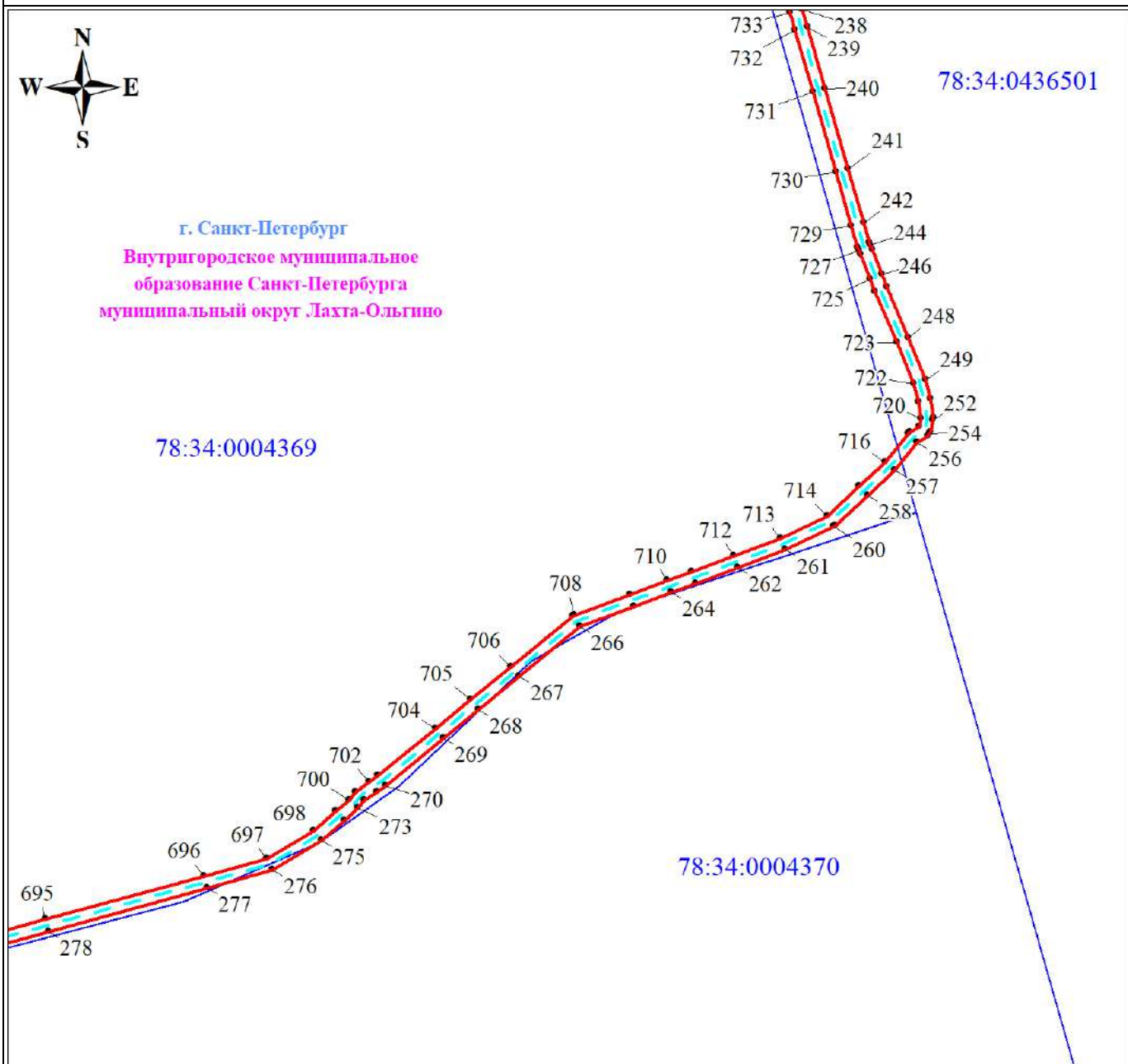
Граница кадастрового квартала

78:34:0004369

Номер кадастрового квартала



КЛ 110 кВ Северная-Конная №1



Масштаб 1:1000

Используемые условные знаки и обозначения:



Обозначение характерной точки границы публичного сервитута

Граница публичного сервитута

Граница кадастрового квартала

78:34:0004366

Номер кадастрового квартала



КЛ 110 кВ Северная-Конная №1

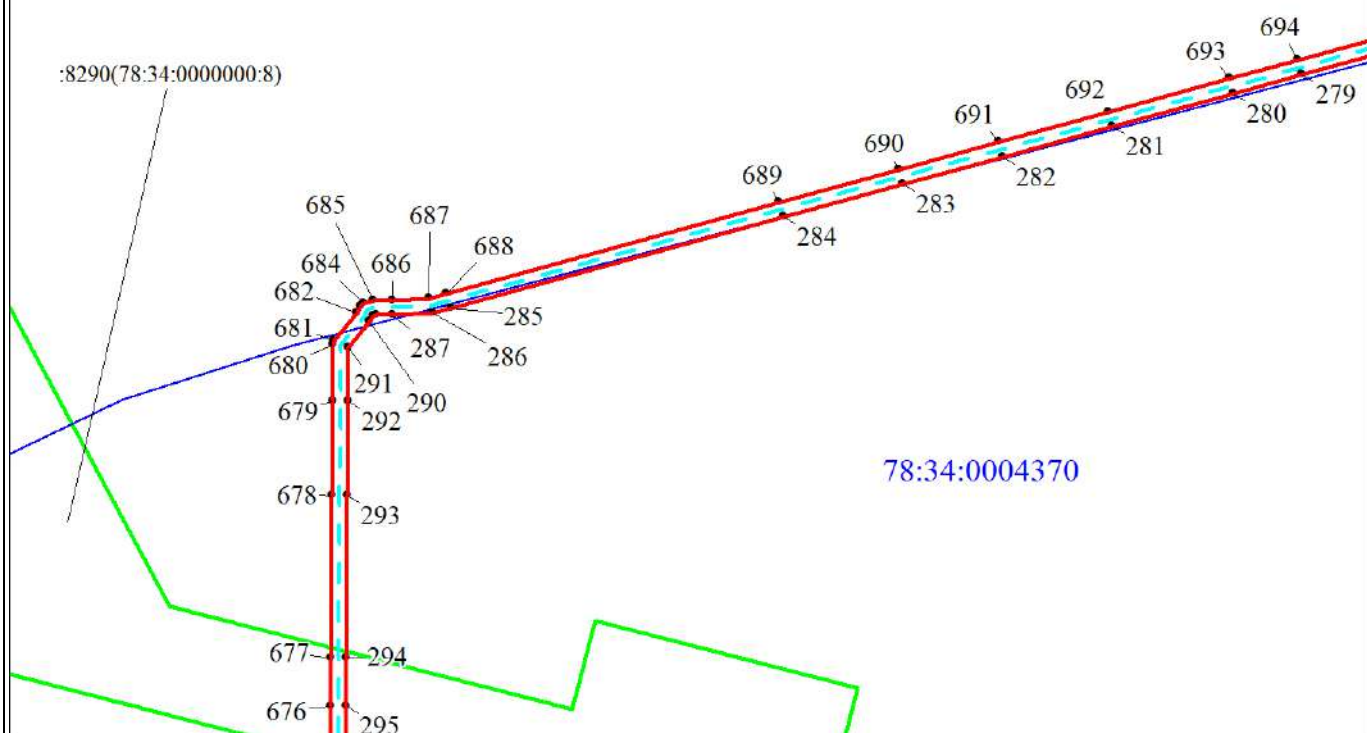


г. Санкт-Петербург
 Внутригородское муниципальное
 образование Санкт-Петербурга
 муниципальный округ Лахта-Ольгино

78:34:0004369

78:34:0004370

:8290(78:34:0000000:8)



Масштаб 1:1000

Используемые условные знаки и обозначения:



Обозначение характерной точки границы публичного сервитута

Граница публичного сервитута

Граница земельного участка, учтенного в ЕГРН

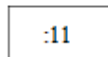
Граница кадастрового квартала

78:34:0004601

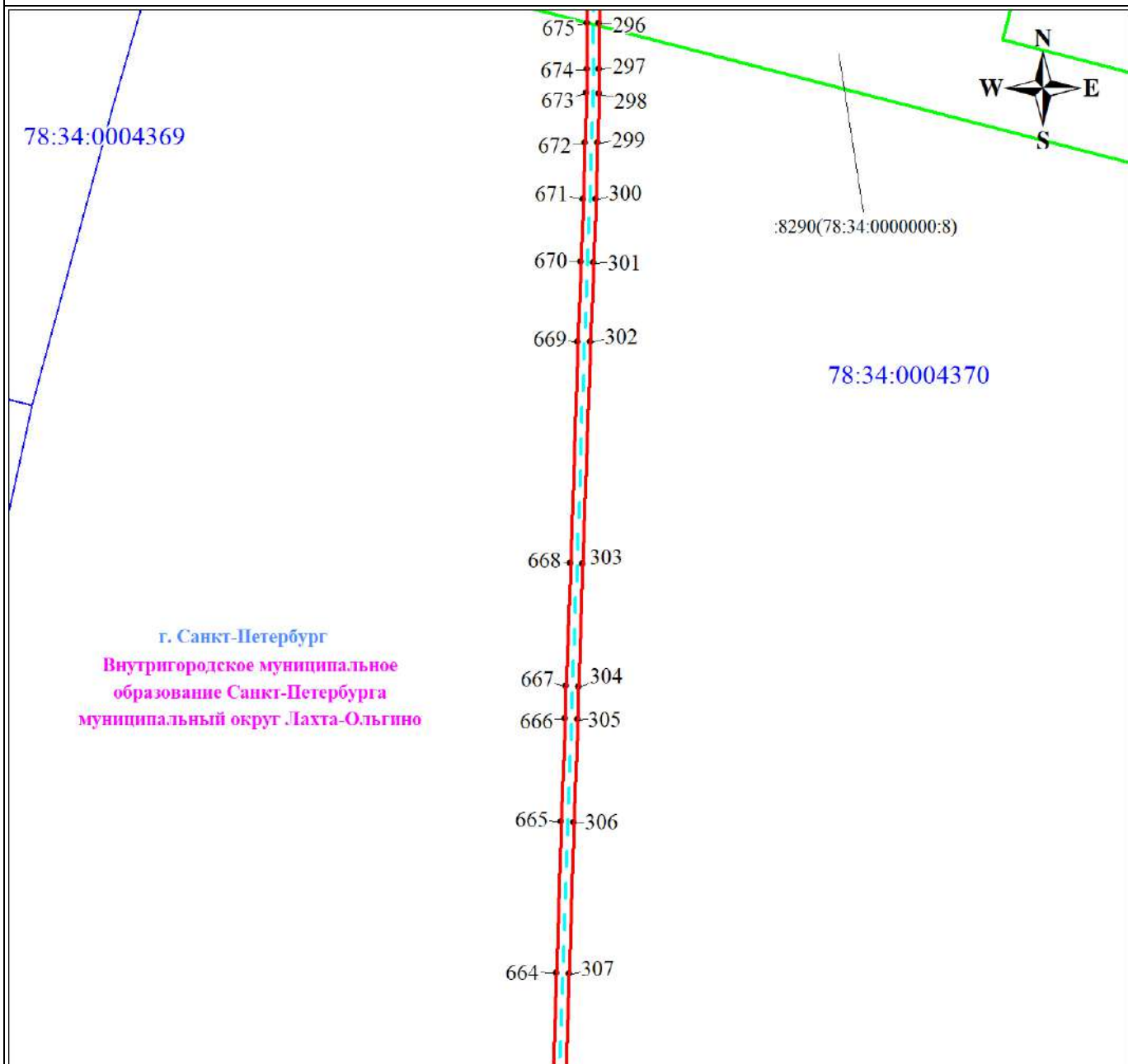
Номер кадастрового квартала



КЛ 110 кВ Северная-Конная №1



Номер земельного участка, учтенного в ЕГРН




Масштаб 1:1000

Используемые условные знаки и обозначения:

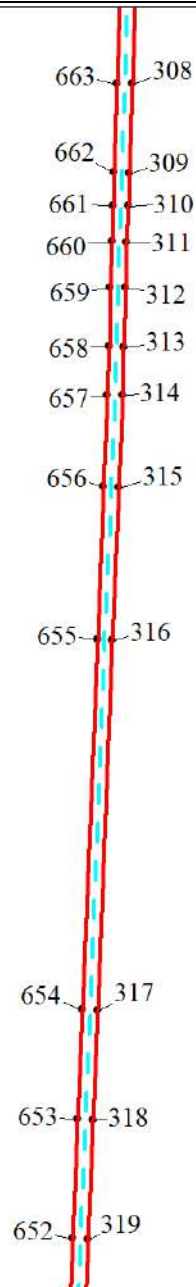


● 1 Обозначение характерной точки границы публичного сервитута
 Граница публичного сервитута
 Граница земельного участка, учтенного в ЕГРН
 Граница кадастрового квартала

78:34:0004601 Номер кадастрового квартала
 - - - - КЛ 110 кВ Северная-Конная №1
 :11 Номер земельного участка, учтенного в ЕГРН



г. Санкт-Петербург
 Внутригородское муниципальное
 образование Санкт-Петербурга
 муниципальный округ Лахта-Ольгино



78:34:0004370

Масштаб 1:1000

Используемые условные знаки и обозначения:



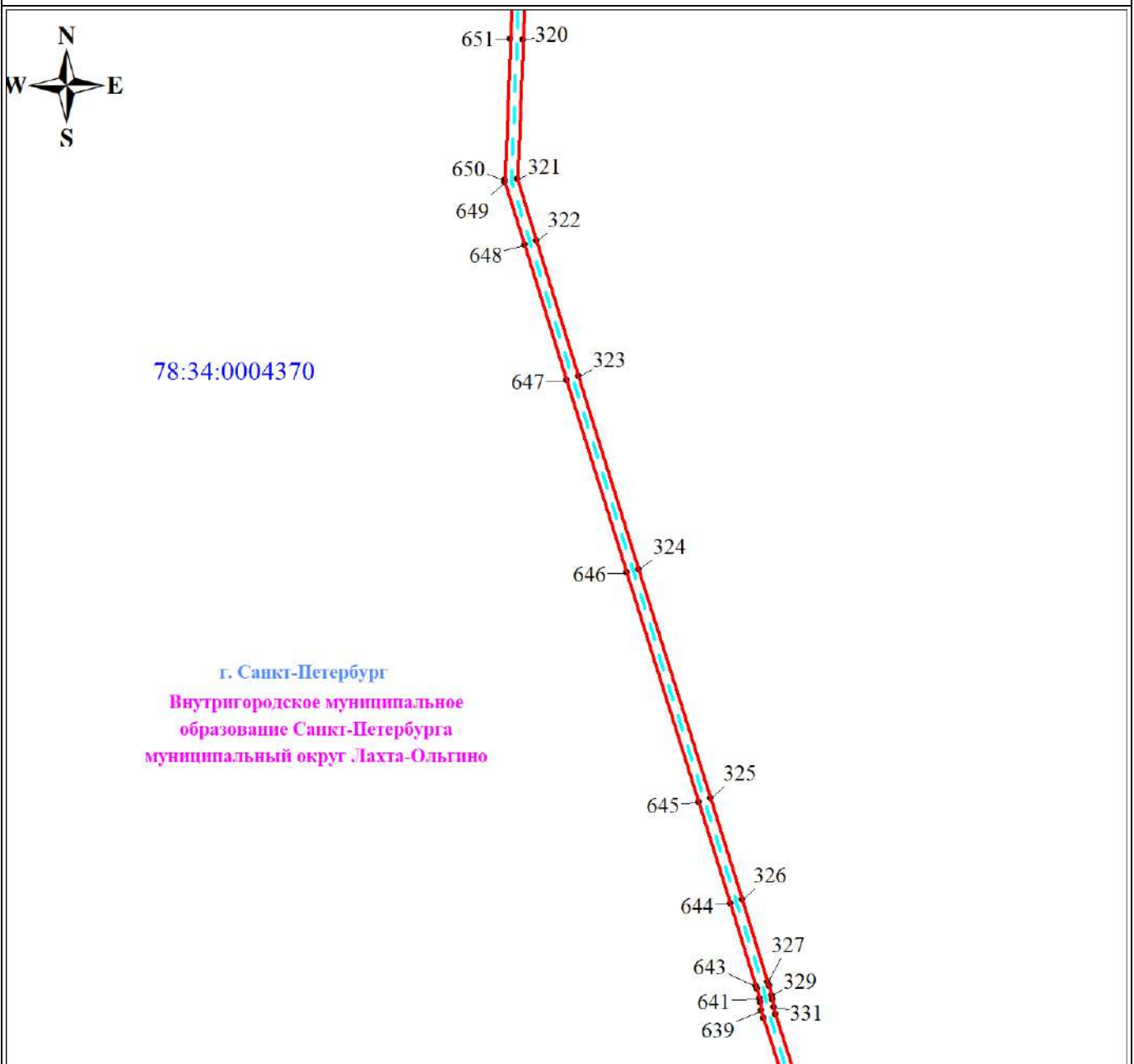
● 1 Обозначение характерной точки границы публичного сервитута
 Граница публичного сервитута
 Граница кадастрового квартала

78:34:0004366

Номер кадастрового квартала



КЛ 110 кВ Северная-Конная №1



Используемые условные знаки и обозначения:



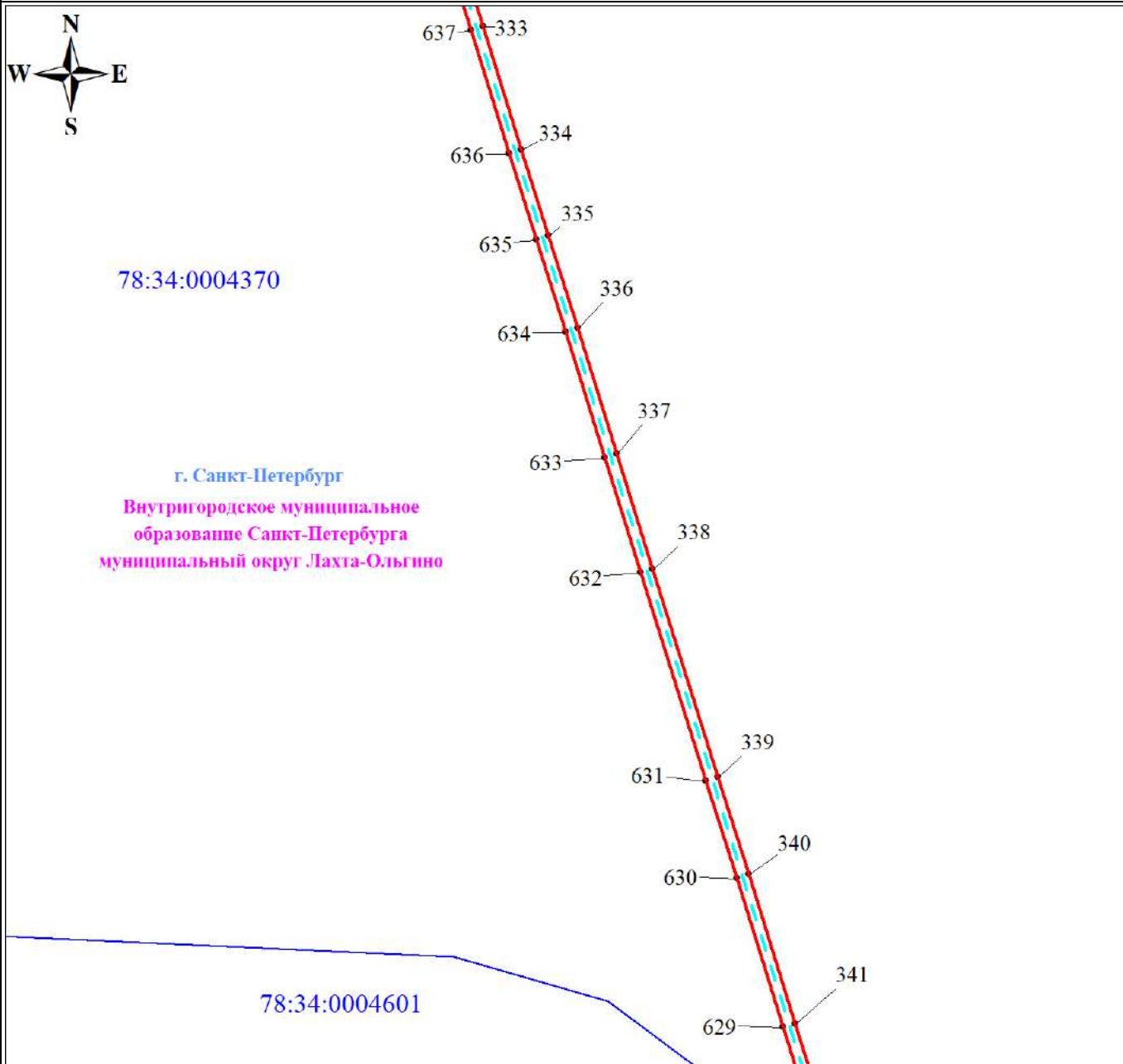
● 1 Обозначение характерной точки границы публичного сервитута
Граница публичного сервитута
Граница кадастрового квартала

78:34:0004366

Номер кадастрового квартала



КЛ 110 кВ Северная-Конная №1



Масштаб 1:1000

Используемые условные знаки и обозначения:



Обозначение характерной точки границы публичного сервитута

Граница публичного сервитута

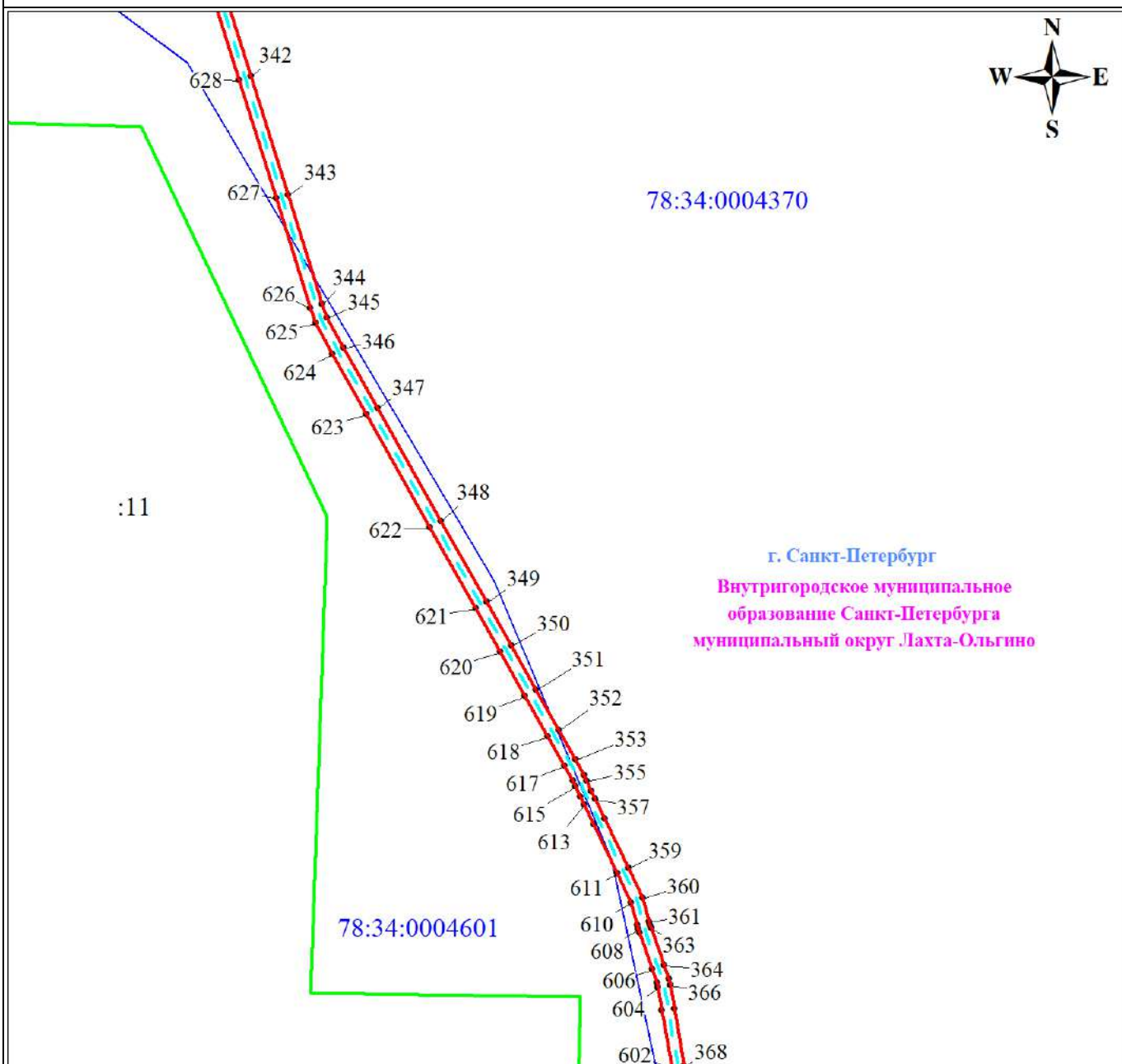
Граница кадастрового квартала

78:34:0004366

Номер кадастрового квартала


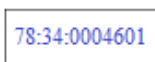



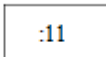



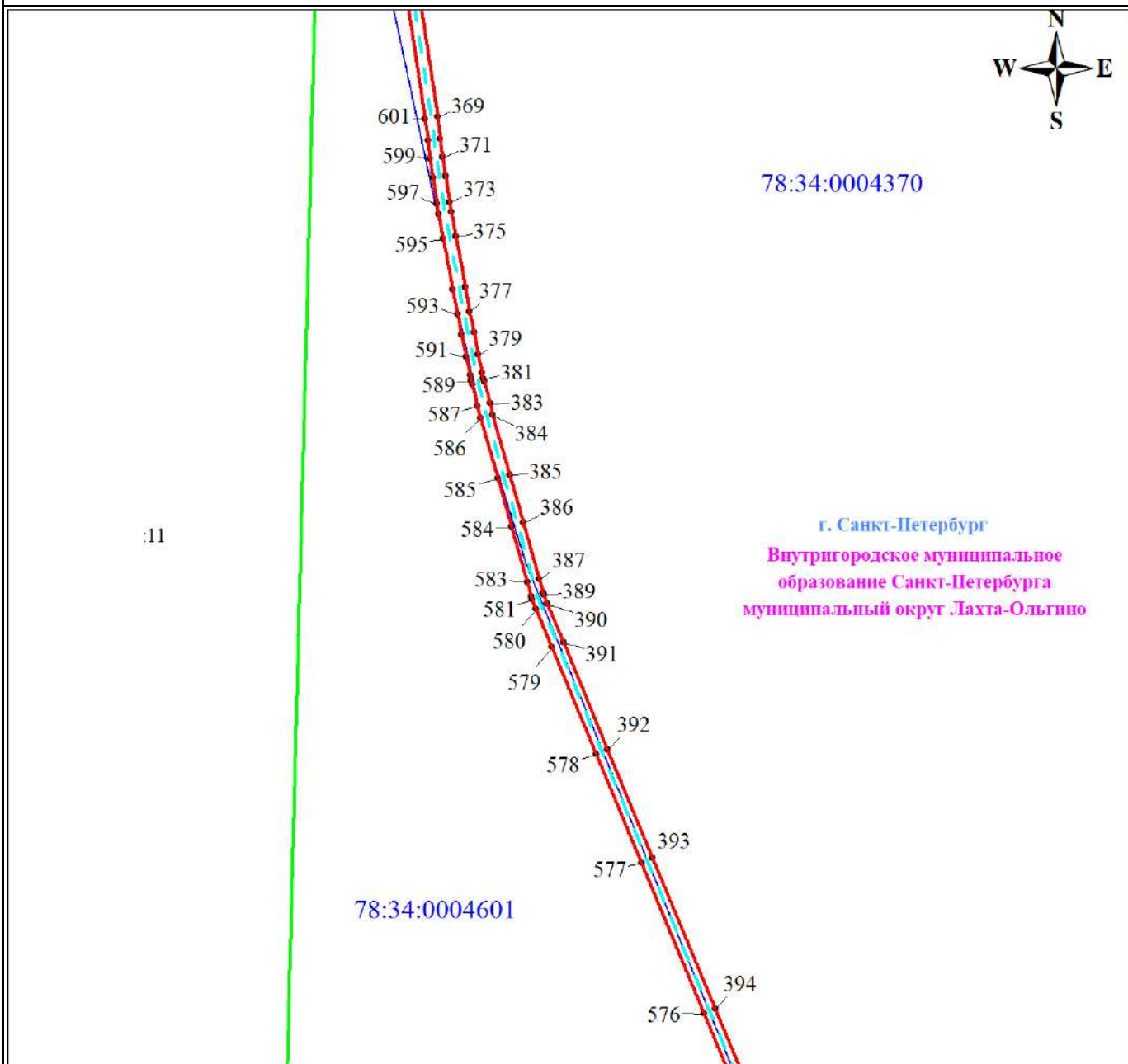
КЛ 110 кВ Северная-Конная №1



Масштаб 1:1000

Используемые условные знаки и обозначения:

	Обозначение характерной точки границы публичного сервитута		Номер кадастрового квартала
	Граница публичного сервитута		КЛ 110 кВ Северная-Конная №1
	Граница земельного участка, учтенного в ЕГРН		Номер земельного участка, учтенного в ЕГРН
	Граница кадастрового квартала		



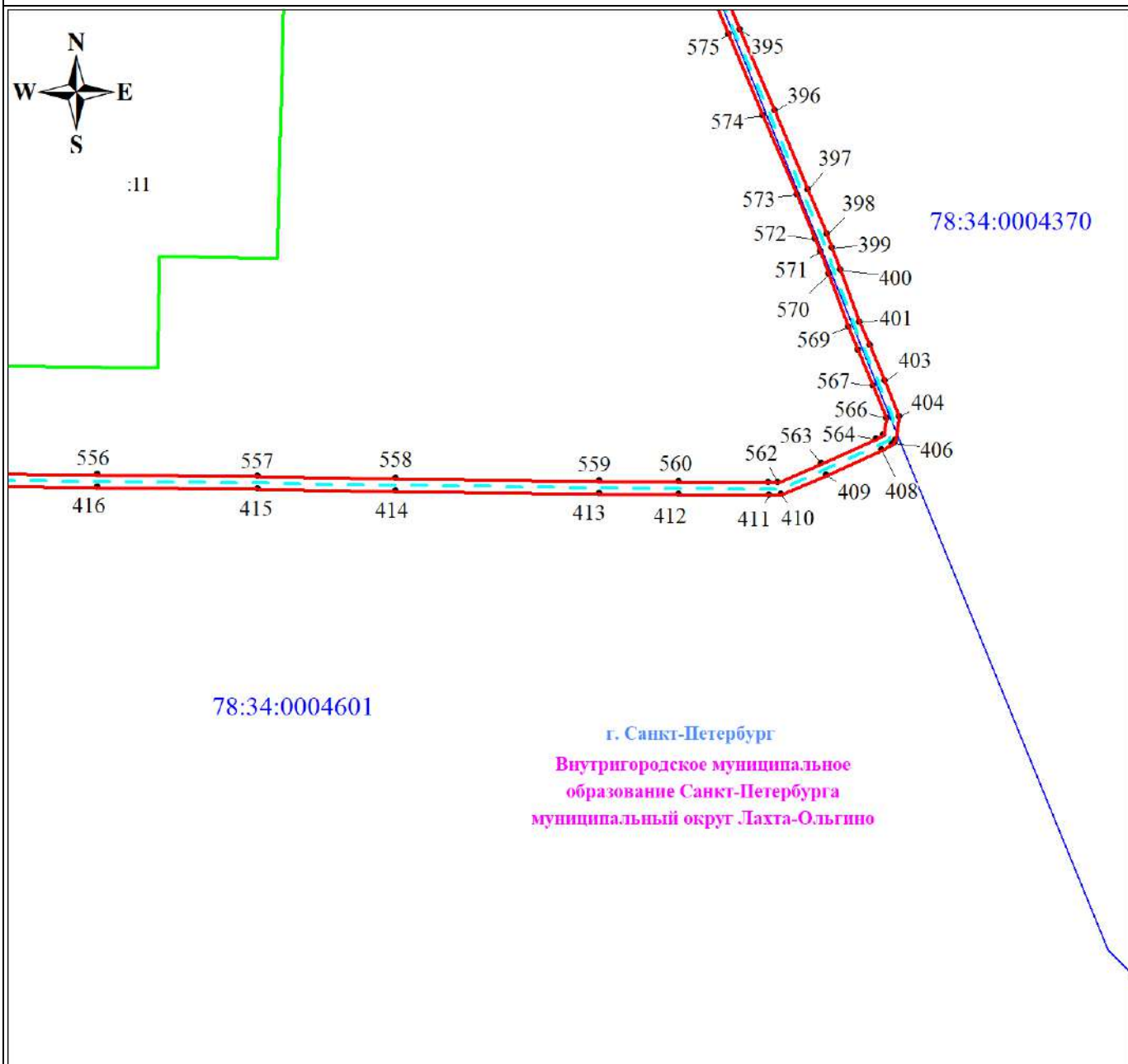
Масштаб 1:1000

Используемые условные знаки и обозначения:




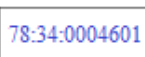



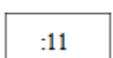

● 1 Обозначение характерной точки границы публичного сервитута
 Граница публичного сервитута
 Граница земельного участка, учтенного в ЕГРН
 Граница кадастрового квартала

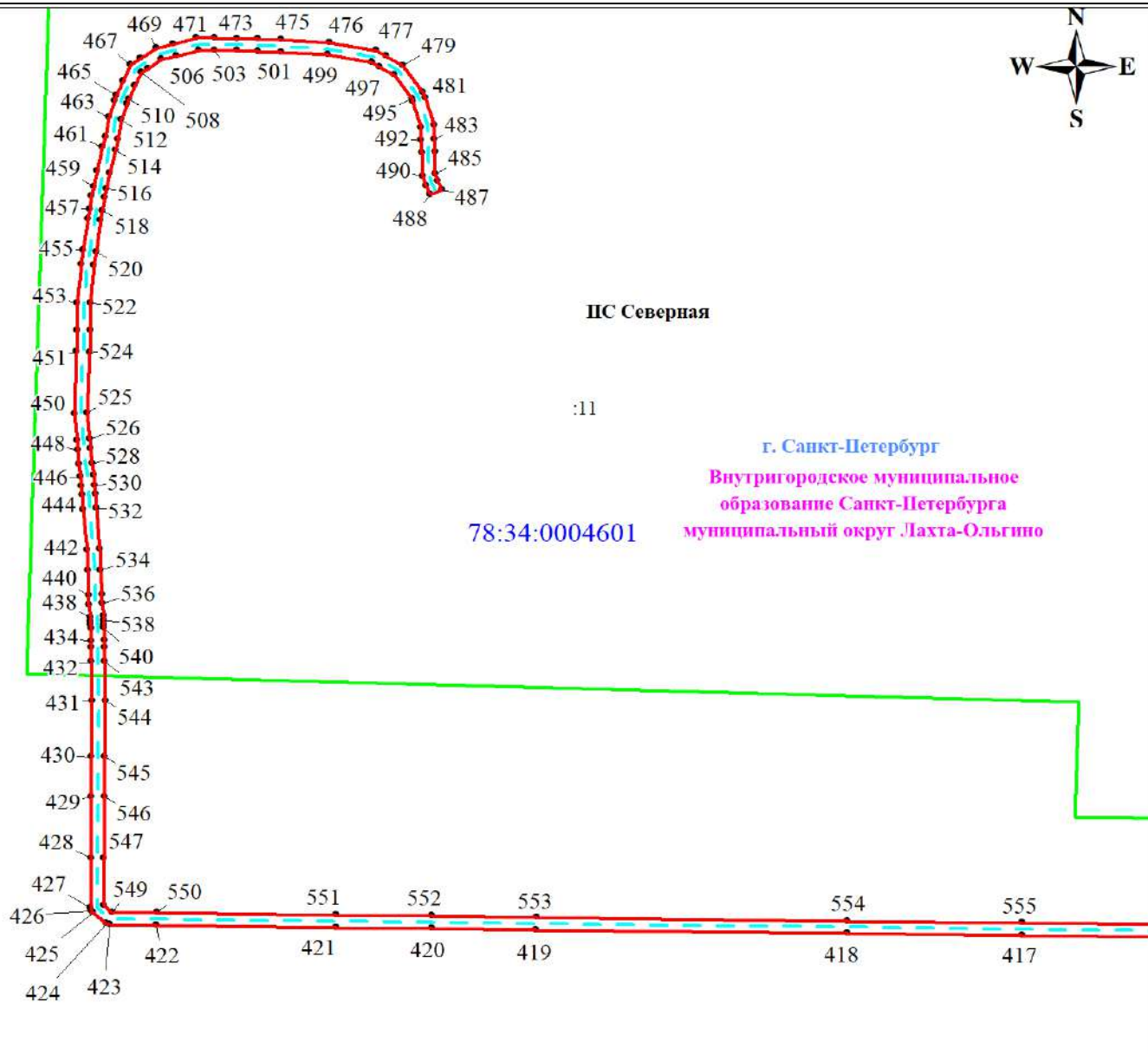
78:34:0004601 Номер кадастрового квартала
 - - - - - КЛ 110 кВ Северная-Конная №1
 :11 Номер земельного участка, учтенного в ЕГРН



Масштаб 1:1000


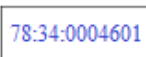



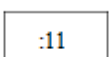

Используемые условные знаки и обозначения:

	Обозначение характерной точки границы публичного сервитута		Номер кадастрового квартала
	Граница публичного сервитута		КЛ 110 кВ Северная-Конная №1
	Граница земельного участка, учтенного в ЕГРН		Номер земельного участка, учтенного в ЕГРН
	Граница кадастрового квартала		



Масштаб 1:1000

Используемые условные знаки и обозначения:

	Обозначение характерной точки границы публичного сервитута		Номер кадастрового квартала
	Граница публичного сервитута		КЛ 110 кВ Северная-Конная №1
	Граница земельного участка, учтенного в ЕГРН		Номер земельного участка, учтенного в ЕГРН
	Граница кадастрового квартала		