

**ГРАФИЧЕСКОЕ ОПИСАНИЕ**

местоположения границ населенных пунктов, территориальных зон, особо охраняемых природных территорий, зон с особыми условиями использования территории

Публичный сервитут под объект электросетевого хозяйства - Участок КВЛ 35 кВ от ПС 35 кВ Юнтолово до ОПП на Лисий нос тяг, Участок КВЛ 35 кВ от ПС 110 кВ Дамба-1 до ОПП на Лисий нос тяг

(наименование объекта, местоположение границ которого описано (далее - объект))

Раздел 1

Сведения об объекте		
№ п/п	Характеристики объекта	Описание характеристик
1	2	3
1	Местоположение объекта	г. Санкт-Петербург
2	Площадь объекта ± величина погрешности определения площади ( $P \pm \Delta P$ ), м <sup>2</sup>	33597 ± 64
3	Иные характеристики объекта	<p>1. Публичный сервитут под объект электросетевого хозяйства.</p> <p><b>Цель установления:</b> в соответствии с п. 1 ст. 39.37 Земельного Кодекса Российской Федерации публичный сервитут устанавливается для эксплуатации существующего объекта электросетевого хозяйства Кабельный участок Участок КВЛ 35 кВ от ПС 35 кВ Юнтолово до ОПП на Лисий нос тяг, Участок КВЛ 35 кВ от ПС 110 кВ Дамба-1 до ОПП на Лисий нос тяг являющегося объектом регионального значения, необходимым для организации электроснабжения населения и подключения (технологического присоединения) к сетям инженерно-технического обеспечения.</p> <p>Срок публичного сервитута: 25 лет.</p> <p><b>Наименование объекта публичного сервитута:</b> Участок КВЛ 35 кВ от ПС 35 кВ Юнтолово до ОПП на Лисий нос тяг, Участок КВЛ 35 кВ от ПС 110 кВ Дамба-1 до ОПП на Лисий нос тяг</p> <p><b>Кадастровый район:</b> 78:34</p> <p>Обладатель публичного сервитута, почтовый адрес и адрес электронной почты для связи с ним: Публичное акционерное общество "Россети Ленэнерго" (ОГРН 1027809170300, ИНН 7803002209, адрес местонахождения: 197227, Российская Федерация, Санкт-Петербург, вн.тер. г. МО Озеро Долгое, ул. Гаккелевская, д. 21, лит. А, e-mail: office@lenenergo.ru)</p>

Раздел 2

Сведения о местоположении границ объекта					
1. Система координат МСК-1964 СПб					
2. Сведения о характерных точках границ объекта					
Обозначение характерных точек границ	Координаты, м		Метод определения координат характерной точки	Средняя квадратическая погрешность положения характерной точки (Mt), м	Описание обозначения точки на местности (при наличии)
	X	Y			
1	2	3	4	5	6
1	104222.37	94815.02	Аналитический метод	0.1	-
2	104222.81	94817.01	Аналитический метод	0.1	-
3	104219.52	94817.53	Аналитический метод	0.1	-
4	104218.93	94817.44	Аналитический метод	0.1	-

## Сведения о местоположении границ объекта

## 1. Система координат МСК-1964 СПб

## 2. Сведения о характерных точках границ объекта

Обозначение характерных точек границ	Координаты, м		Метод определения координат характерной точки	Средняя квадратическая погрешность положения характерной точки (Mt), м	Описание обозначения точки на местности (при наличии)
	X	Y			
5	104218.45	94817.21	Аналитический метод	0.1	-
6	104218.06	94816.93	Аналитический метод	0.1	-
7	104217.75	94816.51	Аналитический метод	0.1	-
8	104217.44	94816.06	Аналитический метод	0.1	-
9	104215.98	94813.81	Аналитический метод	0.1	-
10	104215.29	94812.84	Аналитический метод	0.1	-
11	104213.75	94809.02	Аналитический метод	0.1	-
12	104208.02	94781.81	Аналитический метод	0.1	-
13	104207.40	94778.83	Аналитический метод	0.1	-
14	104206.97	94778.66	Аналитический метод	0.1	-
15	104206.52	94778.70	Аналитический метод	0.1	-
16	104206.04	94778.74	Аналитический метод	0.1	-
17	104205.72	94778.80	Аналитический метод	0.1	-
18	104201.65	94780.23	Аналитический метод	0.1	-
19	104198.42	94780.91	Аналитический метод	0.1	-
20	104129.19	94796.15	Аналитический метод	0.1	-
21	104130.32	94800.14	Аналитический метод	0.1	-
22	104132.11	94808.13	Аналитический метод	0.1	-
23	104132.19	94811.56	Аналитический метод	0.1	-
24	104131.69	94813.84	Аналитический метод	0.1	-
25	104144.50	94881.20	Аналитический метод	0.1	-
26	104146.74	94887.00	Аналитический метод	0.1	-
27	104149.91	94902.13	Аналитический метод	0.1	-
28	104150.09	94902.82	Аналитический метод	0.1	-
29	104150.47	94905.31	Аналитический метод	0.1	-
30	104154.39	94926.21	Аналитический метод	0.1	-
31	104157.30	94939.23	Аналитический метод	0.1	-
32	104160.75	94956.79	Аналитический метод	0.1	-
33	104164.11	94978.13	Аналитический метод	0.1	-
34	104168.77	95003.36	Аналитический метод	0.1	-
35	104174.08	95032.56	Аналитический метод	0.1	-
36	104179.05	95058.18	Аналитический метод	0.1	-
37	104183.40	95081.28	Аналитический метод	0.1	-
38	104187.08	95101.74	Аналитический метод	0.1	-
39	104192.87	95132.88	Аналитический метод	0.1	-
40	104193.75	95137.16	Аналитический метод	0.1	-
41	104194.51	95141.41	Аналитический метод	0.1	-
42	104194.78	95143.22	Аналитический метод	0.1	-
43	104195.71	95145.75	Аналитический метод	0.1	-
44	104196.55	95149.98	Аналитический метод	0.1	-
45	104198.21	95158.10	Аналитический метод	0.1	-
46	104198.25	95158.57	Аналитический метод	0.1	-
47	104198.15	95158.96	Аналитический метод	0.1	-
48	104198.00	95159.36	Аналитический метод	0.1	-
49	104197.69	95160.14	Аналитический метод	0.1	-
50	104197.47	95160.54	Аналитический метод	0.1	-
51	104197.15	95160.99	Аналитический метод	0.1	-

## Сведения о местоположении границ объекта

## 1. Система координат МСК-1964 СПб

## 2. Сведения о характерных точках границ объекта

Обозначение характерных точек границ	Координаты, м		Метод определения координат характерной точки	Средняя квадратическая погрешность положения характерной точки (M <sub>t</sub> ), м	Описание обозначения точки на местности (при наличии)
	X	Y			
52	104196.66	95161.40	Аналитический метод	0.1	-
53	104179.68	95167.78	Аналитический метод	0.1	-
54	104177.65	95168.61	Аналитический метод	0.1	-
55	104152.96	95179.27	Аналитический метод	0.1	-
56	104151.40	95179.74	Аналитический метод	0.1	-
57	104140.80	95185.01	Аналитический метод	0.1	-
58	104134.41	95188.31	Аналитический метод	0.1	-
59	104089.12	95209.58	Аналитический метод	0.1	-
60	104049.57	95228.18	Аналитический метод	0.1	-
61	104043.78	95230.81	Аналитический метод	0.1	-
62	104021.24	95241.30	Аналитический метод	0.1	-
63	104000.43	95251.15	Аналитический метод	0.1	-
64	103975.93	95262.67	Аналитический метод	0.1	-
65	103934.50	95282.06	Аналитический метод	0.1	-
66	103912.90	95292.11	Аналитический метод	0.1	-
67	103890.21	95302.93	Аналитический метод	0.1	-
68	103886.25	95304.88	Аналитический метод	0.1	-
69	103867.01	95313.73	Аналитический метод	0.1	-
70	103843.05	95324.47	Аналитический метод	0.1	-
71	103820.38	95334.91	Аналитический метод	0.1	-
72	103797.58	95345.23	Аналитический метод	0.1	-
73	103786.18	95350.67	Аналитический метод	0.1	-
74	103782.88	95352.33	Аналитический метод	0.1	-
75	103774.10	95356.22	Аналитический метод	0.1	-
76	103772.12	95357.07	Аналитический метод	0.1	-
77	103753.17	95365.96	Аналитический метод	0.1	-
78	103730.18	95376.52	Аналитический метод	0.1	-
79	103707.64	95386.81	Аналитический метод	0.1	-
80	103685.00	95397.39	Аналитический метод	0.1	-
81	103662.54	95408.04	Аналитический метод	0.1	-
82	103639.86	95418.50	Аналитический метод	0.1	-
83	103617.19	95429.29	Аналитический метод	0.1	-
84	103595.07	95439.47	Аналитический метод	0.1	-
85	103549.28	95460.98	Аналитический метод	0.1	-
86	103525.65	95471.78	Аналитический метод	0.1	-
87	103503.40	95482.40	Аналитический метод	0.1	-
88	103494.63	95486.40	Аналитический метод	0.1	-
89	103480.25	95493.20	Аналитический метод	0.1	-
90	103463.33	95500.91	Аналитический метод	0.1	-
91	103416.55	95522.62	Аналитический метод	0.1	-
92	103414.05	95523.79	Аналитический метод	0.1	-
93	103411.62	95524.88	Аналитический метод	0.1	-
94	103411.26	95524.97	Аналитический метод	0.1	-
95	103410.85	95524.92	Аналитический метод	0.1	-
96	103410.50	95524.77	Аналитический метод	0.1	-
97	103410.22	95524.51	Аналитический метод	0.1	-
98	103410.00	95524.18	Аналитический метод	0.1	-

## Сведения о местоположении границ объекта

## 1. Система координат МСК-1964 СПб

## 2. Сведения о характерных точках границ объекта

Обозначение характерных точек границ	Координаты, м		Метод определения координат характерной точки	Средняя квадратическая погрешность положения характерной точки (M <sub>t</sub> ), м	Описание обозначения точки на местности (при наличии)
	X	Y			
99	103399.27	95502.44	Аналитический метод	0.1	-
100	103398.92	95502.33	Аналитический метод	0.1	-
101	103398.19	95502.53	Аналитический метод	0.1	-
102	103395.31	95503.94	Аналитический метод	0.1	-
103	103368.77	95517.33	Аналитический метод	0.1	-
104	103351.64	95525.70	Аналитический метод	0.1	-
105	103351.40	95525.95	Аналитический метод	0.1	-
106	103351.39	95526.37	Аналитический метод	0.1	-
107	103354.77	95533.11	Аналитический метод	0.1	-
108	103355.90	95536.20	Аналитический метод	0.1	-
109	103355.73	95539.06	Аналитический метод	0.1	-
110	103354.46	95540.71	Аналитический метод	0.1	-
111	103351.72	95542.79	Аналитический метод	0.1	-
112	103351.44	95543.08	Аналитический метод	0.1	-
113	103351.19	95543.44	Аналитический метод	0.1	-
114	103351.02	95543.81	Аналитический метод	0.1	-
115	103350.92	95544.23	Аналитический метод	0.1	-
116	103350.23	95551.84	Аналитический метод	0.1	-
117	103350.08	95552.34	Аналитический метод	0.1	-
118	103349.84	95552.77	Аналитический метод	0.1	-
119	103349.51	95553.25	Аналитический метод	0.1	-
120	103349.18	95553.58	Аналитический метод	0.1	-
121	103348.74	95553.90	Аналитический метод	0.1	-
122	103332.15	95561.28	Аналитический метод	0.1	-
123	103326.89	95563.10	Аналитический метод	0.1	-
124	103323.08	95571.99	Аналитический метод	0.1	-
125	103319.77	95580.62	Аналитический метод	0.1	-
126	103313.83	95595.39	Аналитический метод	0.1	-
127	103305.46	95617.10	Аналитический метод	0.1	-
128	103300.14	95629.93	Аналитический метод	0.1	-
129	103293.11	95646.78	Аналитический метод	0.1	-
130	103284.34	95666.85	Аналитический метод	0.1	-
131	103277.50	95682.94	Аналитический метод	0.1	-
132	103276.98	95684.70	Аналитический метод	0.1	-
133	103272.63	95699.07	Аналитический метод	0.1	-
134	103259.50	95723.53	Аналитический метод	0.1	-
135	103251.86	95739.12	Аналитический метод	0.1	-
136	103244.47	95756.41	Аналитический метод	0.1	-
137	103237.90	95772.34	Аналитический метод	0.1	-
138	103230.68	95789.13	Аналитический метод	0.1	-
139	103223.56	95805.85	Аналитический метод	0.1	-
140	103216.38	95822.91	Аналитический метод	0.1	-
141	103211.10	95834.61	Аналитический метод	0.1	-
142	103201.43	95862.81	Аналитический метод	0.1	-
143	103194.07	95882.75	Аналитический метод	0.1	-
144	103190.59	95892.66	Аналитический метод	0.1	-
145	103189.66	95895.43	Аналитический метод	0.1	-

## Сведения о местоположении границ объекта

## 1. Система координат МСК-1964 СПб

## 2. Сведения о характерных точках границ объекта

Обозначение характерных точек границ	Координаты, м		Метод определения координат характерной точки	Средняя квадратическая погрешность положения характерной точки (M <sub>t</sub> ), м	Описание обозначения точки на местности (при наличии)
	X	Y			
146	103188.52	95898.19	Аналитический метод	0.1	-
147	103187.21	95900.87	Аналитический метод	0.1	-
148	103186.96	95901.23	Аналитический метод	0.1	-
149	103186.55	95901.40	Аналитический метод	0.1	-
150	103165.82	95906.50	Аналитический метод	0.1	-
151	103159.74	95907.60	Аналитический метод	0.1	-
152	103150.74	95907.40	Аналитический метод	0.1	-
153	103142.80	95905.55	Аналитический метод	0.1	-
154	103136.48	95903.28	Аналитический метод	0.1	-
155	103132.38	95901.75	Аналитический метод	0.1	-
156	103129.44	95900.54	Аналитический метод	0.1	-
157	103115.95	95894.77	Аналитический метод	0.1	-
158	103098.98	95888.32	Аналитический метод	0.1	-
159	103090.94	95885.02	Аналитический метод	0.1	-
160	103082.21	95882.02	Аналитический метод	0.1	-
161	103073.58	95879.73	Аналитический метод	0.1	-
162	103064.26	95877.43	Аналитический метод	0.1	-
163	103055.85	95875.30	Аналитический метод	0.1	-
164	103038.60	95868.57	Аналитический метод	0.1	-
165	103022.03	95861.59	Аналитический метод	0.1	-
166	103009.28	95857.17	Аналитический метод	0.1	-
167	102993.73	95850.59	Аналитический метод	0.1	-
168	102971.39	95840.64	Аналитический метод	0.1	-
169	102950.37	95832.35	Аналитический метод	0.1	-
170	102929.48	95822.97	Аналитический метод	0.1	-
171	102916.61	95817.74	Аналитический метод	0.1	-
172	102904.06	95812.30	Аналитический метод	0.1	-
173	102887.00	95805.31	Аналитический метод	0.1	-
174	102881.74	95802.12	Аналитический метод	0.1	-
175	102872.07	95800.58	Аналитический метод	0.1	-
176	102864.00	95800.50	Аналитический метод	0.1	-
177	102863.58	95800.83	Аналитический метод	0.1	-
178	102863.24	95801.27	Аналитический метод	0.1	-
179	102862.43	95804.46	Аналитический метод	0.1	-
180	102860.51	95810.52	Аналитический метод	0.1	-
181	102859.75	95813.08	Аналитический метод	0.1	-
182	102854.73	95827.54	Аналитический метод	0.1	-
183	102850.11	95840.28	Аналитический метод	0.1	-
184	102848.94	95843.11	Аналитический метод	0.1	-
185	102845.35	95853.35	Аналитический метод	0.1	-
186	102839.74	95868.90	Аналитический метод	0.1	-
187	102836.90	95877.41	Аналитический метод	0.1	-
188	102830.22	95895.14	Аналитический метод	0.1	-
189	102817.10	95926.29	Аналитический метод	0.1	-
190	102806.52	95952.60	Аналитический метод	0.1	-
191	102795.78	95982.71	Аналитический метод	0.1	-
192	102787.02	96011.24	Аналитический метод	0.1	-

## Сведения о местоположении границ объекта

## 1. Система координат МСК-1964 СПб

## 2. Сведения о характерных точках границ объекта

Обозначение характерных точек границ	Координаты, м		Метод определения координат характерной точки	Средняя квадратическая погрешность положения характерной точки (M <sub>t</sub> ), м	Описание обозначения точки на местности (при наличии)
	X	Y			
193	102779.36	96034.82	Аналитический метод	0.1	-
194	102770.13	96059.67	Аналитический метод	0.1	-
195	102764.37	96073.65	Аналитический метод	0.1	-
196	102761.85	96082.34	Аналитический метод	0.1	-
197	102753.43	96105.82	Аналитический метод	0.1	-
198	102743.90	96130.68	Аналитический метод	0.1	-
199	102731.18	96159.40	Аналитический метод	0.1	-
200	102720.80	96189.10	Аналитический метод	0.1	-
201	102712.82	96210.99	Аналитический метод	0.1	-
202	102705.27	96233.30	Аналитический метод	0.1	-
203	102698.70	96254.60	Аналитический метод	0.1	-
204	102692.61	96275.88	Аналитический метод	0.1	-
205	102686.93	96294.42	Аналитический метод	0.1	-
206	102679.93	96315.23	Аналитический метод	0.1	-
207	102677.09	96321.36	Аналитический метод	0.1	-
208	102673.57	96332.55	Аналитический метод	0.1	-
209	102667.66	96349.34	Аналитический метод	0.1	-
210	102661.58	96362.99	Аналитический метод	0.1	-
211	102643.52	96414.58	Аналитический метод	0.1	-
212	102635.94	96438.43	Аналитический метод	0.1	-
213	102628.17	96464.38	Аналитический метод	0.1	-
214	102619.09	96492.90	Аналитический метод	0.1	-
215	102614.47	96510.51	Аналитический метод	0.1	-
216	102603.56	96545.33	Аналитический метод	0.1	-
217	102599.45	96563.04	Аналитический метод	0.1	-
218	102597.86	96571.94	Аналитический метод	0.1	-
219	102597.62	96576.37	Аналитический метод	0.1	-
220	102598.03	96583.08	Аналитический метод	0.1	-
221	102598.22	96583.91	Аналитический метод	0.1	-
222	102598.54	96584.52	Аналитический метод	0.1	-
223	102612.16	96589.10	Аналитический метод	0.1	-
224	102637.68	96599.09	Аналитический метод	0.1	-
225	102663.23	96608.71	Аналитический метод	0.1	-
226	102689.66	96615.88	Аналитический метод	0.1	-
227	102694.98	96617.72	Аналитический метод	0.1	-
228	102696.90	96618.21	Аналитический метод	0.1	-
229	102703.10	96620.84	Аналитический метод	0.1	-
230	102703.46	96621.20	Аналитический метод	0.1	-
231	102703.66	96621.59	Аналитический метод	0.1	-
232	102703.85	96622.10	Аналитический метод	0.1	-
233	102703.95	96622.55	Аналитический метод	0.1	-
234	102704.01	96623.10	Аналитический метод	0.1	-
235	102703.98	96623.69	Аналитический метод	0.1	-
236	102703.89	96624.18	Аналитический метод	0.1	-
237	102702.74	96628.67	Аналитический метод	0.1	-
238	102696.44	96654.16	Аналитический метод	0.1	-
239	102693.62	96672.08	Аналитический метод	0.1	-

## Сведения о местоположении границ объекта

## 1. Система координат МСК-1964 СПб

## 2. Сведения о характерных точках границ объекта

Обозначение характерных точек границ	Координаты, м		Метод определения координат характерной точки	Средняя квадратическая погрешность положения характерной точки (M <sub>t</sub> ), м	Описание обозначения точки на местности (при наличии)
	X	Y			
240	102692.43	96694.72	Аналитический метод	0.1	-
241	102694.33	96717.34	Аналитический метод	0.1	-
242	102697.34	96735.25	Аналитический метод	0.1	-
243	102699.37	96744.09	Аналитический метод	0.1	-
244	102703.47	96757.00	Аналитический метод	0.1	-
245	102713.42	96777.36	Аналитический метод	0.1	-
246	102721.14	96789.30	Аналитический метод	0.1	-
247	102722.42	96791.89	Аналитический метод	0.1	-
248	102728.14	96797.47	Аналитический метод	0.1	-
249	102728.58	96799.36	Аналитический метод	0.1	-
250	102728.16	96802.40	Аналитический метод	0.1	-
251	102726.75	96804.68	Аналитический метод	0.1	-
252	102718.65	96814.71	Аналитический метод	0.1	-
253	102713.35	96821.53	Аналитический метод	0.1	-
254	102709.35	96827.60	Аналитический метод	0.1	-
255	102703.79	96835.81	Аналитический метод	0.1	-
256	102699.83	96842.30	Аналитический метод	0.1	-
257	102696.83	96845.70	Аналитический метод	0.1	-
258	102691.14	96848.69	Аналитический метод	0.1	-
259	102689.85	96850.01	Аналитический метод	0.1	-
260	102684.93	96857.43	Аналитический метод	0.1	-
261	102682.88	96860.82	Аналитический метод	0.1	-
262	102679.69	96865.56	Аналитический метод	0.1	-
263	102676.15	96870.54	Аналитический метод	0.1	-
264	102675.50	96871.80	Аналитический метод	0.1	-
265	102675.44	96872.35	Аналитический метод	0.1	-
266	102675.48	96872.98	Аналитический метод	0.1	-
267	102675.89	96874.97	Аналитический метод	0.1	-
268	102676.46	96877.11	Аналитический метод	0.1	-
269	102676.09	96880.88	Аналитический метод	0.1	-
270	102675.83	96885.65	Аналитический метод	0.1	-
271	102673.29	96890.33	Аналитический метод	0.1	-
272	102666.90	96903.11	Аналитический метод	0.1	-
273	102657.90	96921.81	Аналитический метод	0.1	-
274	102645.96	96942.49	Аналитический метод	0.1	-
275	102638.79	96957.90	Аналитический метод	0.1	-
276	102631.33	96973.31	Аналитический метод	0.1	-
277	102623.78	96988.56	Аналитический метод	0.1	-
278	102615.88	97004.04	Аналитический метод	0.1	-
279	102612.35	97009.65	Аналитический метод	0.1	-
280	102611.04	97011.01	Аналитический метод	0.1	-
281	102604.84	97011.64	Аналитический метод	0.1	-
282	102597.40	97008.40	Аналитический метод	0.1	-
283	102593.63	97005.91	Аналитический метод	0.1	-
284	102592.73	97005.91	Аналитический метод	0.1	-
285	102592.38	97006.48	Аналитический метод	0.1	-
286	102592.24	97007.62	Аналитический метод	0.1	-

## Сведения о местоположении границ объекта

## 1. Система координат МСК-1964 СПб

## 2. Сведения о характерных точках границ объекта

Обозначение характерных точек границ	Координаты, м		Метод определения координат характерной точки	Средняя квадратическая погрешность положения характерной точки (M <sub>t</sub> ), м	Описание обозначения точки на местности (при наличии)
	X	Y			
287	102592.22	97009.05	Аналитический метод	0.1	-
288	102595.80	97023.63	Аналитический метод	0.1	-
289	102600.72	97031.65	Аналитический метод	0.1	-
290	102601.53	97032.58	Аналитический метод	0.1	-
291	102601.68	97033.14	Аналитический метод	0.1	-
292	102601.53	97034.34	Аналитический метод	0.1	-
293	102600.76	97036.55	Аналитический метод	0.1	-
294	102598.48	97045.99	Аналитический метод	0.1	-
295	102595.04	97076.56	Аналитический метод	0.1	-
296	102590.15	97110.47	Аналитический метод	0.1	-
297	102583.10	97144.34	Аналитический метод	0.1	-
298	102576.08	97173.49	Аналитический метод	0.1	-
299	102569.76	97195.84	Аналитический метод	0.1	-
300	102563.76	97216.70	Аналитический метод	0.1	-
301	102552.76	97246.77	Аналитический метод	0.1	-
302	102538.40	97281.90	Аналитический метод	0.1	-
303	102537.67	97284.61	Аналитический метод	0.1	-
304	102518.35	97342.82	Аналитический метод	0.1	-
305	102508.83	97371.30	Аналитический метод	0.1	-
306	102500.80	97392.64	Аналитический метод	0.1	-
307	102488.46	97422.13	Аналитический метод	0.1	-
308	102477.12	97447.05	Аналитический метод	0.1	-
309	102467.44	97463.57	Аналитический метод	0.1	-
310	102464.56	97469.56	Аналитический метод	0.1	-
311	102462.79	97473.28	Аналитический метод	0.1	-
312	102459.42	97479.50	Аналитический метод	0.1	-
313	102453.61	97490.45	Аналитический метод	0.1	-
314	102445.92	97505.56	Аналитический метод	0.1	-
315	102422.69	97549.01	Аналитический метод	0.1	-
316	102419.92	97553.97	Аналитический метод	0.1	-
317	102417.82	97555.80	Аналитический метод	0.1	-
318	102415.69	97556.21	Аналитический метод	0.1	-
319	102414.13	97558.24	Аналитический метод	0.1	-
320	102405.32	97572.80	Аналитический метод	0.1	-
321	102398.01	97586.08	Аналитический метод	0.1	-
322	102383.72	97613.74	Аналитический метод	0.1	-
323	102373.46	97636.66	Аналитический метод	0.1	-
324	102362.17	97662.07	Аналитический метод	0.1	-
325	102351.28	97685.48	Аналитический метод	0.1	-
326	102342.09	97704.52	Аналитический метод	0.1	-
327	102328.36	97730.89	Аналитический метод	0.1	-
328	102314.31	97756.24	Аналитический метод	0.1	-
329	102309.54	97765.39	Аналитический метод	0.1	-
330	102308.41	97768.10	Аналитический метод	0.1	-
331	102305.26	97773.63	Аналитический метод	0.1	-
332	102302.55	97779.19	Аналитический метод	0.1	-
333	102300.33	97783.29	Аналитический метод	0.1	-



## Сведения о местоположении границ объекта

## 1. Система координат МСК-1964 СПб

## 2. Сведения о характерных точках границ объекта

Обозначение характерных точек границ	Координаты, м		Метод определения координат характерной точки	Средняя квадратическая погрешность положения характерной точки (M <sub>t</sub> ), м	Описание обозначения точки на местности (при наличии)
	X	Y			
334	102287.92	97810.56	Аналитический метод	0.1	-
335	102278.50	97830.95	Аналитический метод	0.1	-
336	102267.27	97854.97	Аналитический метод	0.1	-
337	102230.69	97933.10	Аналитический метод	0.1	-
338	102217.88	97960.15	Аналитический метод	0.1	-
339	102213.13	97971.69	Аналитический метод	0.1	-
340	102211.42	97977.31	Аналитический метод	0.1	-
341	102201.19	98005.44	Аналитический метод	0.1	-
342	102193.72	98026.30	Аналитический метод	0.1	-
343	102185.21	98049.60	Аналитический метод	0.1	-
344	102179.28	98066.51	Аналитический метод	0.1	-
345	102161.74	98117.21	Аналитический метод	0.1	-
346	102154.96	98137.28	Аналитический метод	0.1	-
347	102145.24	98164.23	Аналитический метод	0.1	-
348	102138.75	98184.48	Аналитический метод	0.1	-
349	102125.45	98225.17	Аналитический метод	0.1	-
350	102122.79	98231.92	Аналитический метод	0.1	-
351	102122.32	98233.80	Аналитический метод	0.1	-
352	102121.94	98235.05	Аналитический метод	0.1	-
353	102121.29	98235.94	Аналитический метод	0.1	-
354	102120.97	98236.36	Аналитический метод	0.1	-
355	102120.79	98236.81	Аналитический метод	0.1	-
356	102120.58	98238.52	Аналитический метод	0.1	-
357	102120.29	98240.15	Аналитический метод	0.1	-
358	102119.87	98241.49	Аналитический метод	0.1	-
359	102119.14	98245.73	Аналитический метод	0.1	-
360	102119.02	98247.74	Аналитический метод	0.1	-
361	102117.27	98252.42	Аналитический метод	0.1	-
362	102111.63	98270.61	Аналитический метод	0.1	-
363	102103.82	98295.99	Аналитический метод	0.1	-
364	102098.42	98315.69	Аналитический метод	0.1	-
365	102089.51	98344.33	Аналитический метод	0.1	-
366	102080.44	98372.93	Аналитический метод	0.1	-
367	102071.24	98401.48	Аналитический метод	0.1	-
368	102065.44	98419.90	Аналитический метод	0.1	-
369	102059.68	98438.55	Аналитический метод	0.1	-
370	102057.92	98444.61	Аналитический метод	0.1	-
371	102048.71	98473.67	Аналитический метод	0.1	-
372	102029.90	98532.76	Аналитический метод	0.1	-
373	102023.92	98551.16	Аналитический метод	0.1	-
374	102017.49	98571.17	Аналитический метод	0.1	-
375	102016.23	98575.60	Аналитический метод	0.1	-
376	102007.20	98604.54	Аналитический метод	0.1	-
377	101998.23	98633.17	Аналитический метод	0.1	-
378	101981.96	98684.69	Аналитический метод	0.1	-
379	101977.46	98699.37	Аналитический метод	0.1	-
380	101976.62	98701.44	Аналитический метод	0.1	-

## Сведения о местоположении границ объекта

## 1. Система координат МСК-1964 СПб

## 2. Сведения о характерных точках границ объекта

Обозначение характерных точек границ	Координаты, м		Метод определения координат характерной точки	Средняя квадратическая погрешность положения характерной точки (M <sub>t</sub> ), м	Описание обозначения точки на местности (при наличии)
	X	Y			
381	101975.98	98704.02	Аналитический метод	0.1	-
382	101974.21	98707.94	Аналитический метод	0.1	-
383	101973.72	98710.42	Аналитический метод	0.1	-
384	101972.93	98713.71	Аналитический метод	0.1	-
385	101970.53	98720.46	Аналитический метод	0.1	-
386	101967.71	98728.83	Аналитический метод	0.1	-
387	101963.77	98742.10	Аналитический метод	0.1	-
388	101945.76	98799.33	Аналитический метод	0.1	-
389	101944.58	98803.80	Аналитический метод	0.1	-
390	101943.04	98808.07	Аналитический метод	0.1	-
391	101935.68	98831.67	Аналитический метод	0.1	-
392	101926.15	98860.84	Аналитический метод	0.1	-
393	101917.07	98890.27	Аналитический метод	0.1	-
394	101913.14	98902.55	Аналитический метод	0.1	-
395	101912.40	98905.55	Аналитический метод	0.1	-
396	101907.44	98920.74	Аналитический метод	0.1	-
397	101902.13	98938.53	Аналитический метод	0.1	-
398	101896.06	98957.22	Аналитический метод	0.1	-
399	101890.27	98976.17	Аналитический метод	0.1	-
400	101884.45	98995.11	Аналитический метод	0.1	-
401	101877.01	99016.26	Аналитический метод	0.1	-
402	101868.09	99044.89	Аналитический метод	0.1	-
403	101859.77	99071.98	Аналитический метод	0.1	-
404	101857.80	99077.48	Аналитический метод	0.1	-
405	101856.40	99082.34	Аналитический метод	0.1	-
406	101849.64	99103.87	Аналитический метод	0.1	-
407	101843.61	99123.50	Аналитический метод	0.1	-
408	101837.85	99140.77	Аналитический метод	0.1	-
409	101832.90	99158.34	Аналитический метод	0.1	-
410	101823.76	99186.92	Аналитический метод	0.1	-
411	101813.30	99219.97	Аналитический метод	0.1	-
412	101811.70	99224.34	Аналитический метод	0.1	-
413	101808.25	99235.23	Аналитический метод	0.1	-
414	101807.87	99236.90	Аналитический метод	0.1	-
415	101806.80	99240.84	Аналитический метод	0.1	-
416	101805.04	99247.27	Аналитический метод	0.1	-
417	101799.11	99270.15	Аналитический метод	0.1	-
418	101794.77	99287.87	Аналитический метод	0.1	-
419	101789.69	99306.17	Аналитический метод	0.1	-
420	101782.64	99331.83	Аналитический метод	0.1	-
421	101776.77	99355.47	Аналитический метод	0.1	-
422	101769.93	99382.10	Аналитический метод	0.1	-
423	101763.60	99406.02	Аналитический метод	0.1	-
424	101763.16	99409.84	Аналитический метод	0.1	-
425	101762.06	99413.45	Аналитический метод	0.1	-
426	101756.79	99435.34	Аналитический метод	0.1	-
427	101750.35	99462.82	Аналитический метод	0.1	-

## Сведения о местоположении границ объекта

## 1. Система координат МСК-1964 СПб

## 2. Сведения о характерных точках границ объекта

Обозначение характерных точек границ	Координаты, м		Метод определения координат характерной точки	Средняя квадратическая погрешность положения характерной точки (Mt), м	Описание обозначения точки на местности (при наличии)
	X	Y			
428	101743.37	99492.00	Аналитический метод	0.1	-
429	101736.46	99521.19	Аналитический метод	0.1	-
430	101729.85	99549.26	Аналитический метод	0.1	-
431	101723.71	99574.86	Аналитический метод	0.1	-
432	101723.39	99576.37	Аналитический метод	0.1	-
433	101715.86	99609.17	Аналитический метод	0.1	-
434	101709.42	99635.37	Аналитический метод	0.1	-
435	101702.69	99664.61	Аналитический метод	0.1	-
436	101695.76	99693.80	Аналитический метод	0.1	-
437	101688.03	99727.06	Аналитический метод	0.1	-
438	101686.92	99733.12	Аналитический метод	0.1	-
439	101686.17	99735.58	Аналитический метод	0.1	-
440	101684.74	99741.03	Аналитический метод	0.1	-
441	101682.42	99751.01	Аналитический метод	0.1	-
442	101680.82	99757.09	Аналитический метод	0.1	-
443	101673.99	99786.29	Аналитический метод	0.1	-
444	101669.86	99803.81	Аналитический метод	0.1	-
445	101665.72	99821.32	Аналитический метод	0.1	-
446	101661.55	99838.83	Аналитический метод	0.1	-
447	101658.78	99850.51	Аналитический метод	0.1	-
448	101654.68	99868.03	Аналитический метод	0.1	-
449	101653.33	99873.88	Аналитический метод	0.1	-
450	101650.62	99885.57	Аналитический метод	0.1	-
451	101649.24	99891.41	Аналитический метод	0.1	-
452	101645.10	99908.93	Аналитический метод	0.1	-
453	101642.38	99920.62	Аналитический метод	0.1	-
454	101640.99	99926.55	Аналитический метод	0.1	-
455	101640.10	99928.74	Аналитический метод	0.1	-
456	101638.41	99938.81	Аналитический метод	0.1	-
457	101638.23	99940.74	Аналитический метод	0.1	-
458	101637.12	99946.65	Аналитический метод	0.1	-
459	101636.51	99949.60	Аналитический метод	0.1	-
460	101634.89	99955.45	Аналитический метод	0.1	-
461	101633.28	99961.26	Аналитический метод	0.1	-
462	101632.41	99964.13	Аналитический метод	0.1	-
463	101631.54	99967.00	Аналитический метод	0.1	-
464	101629.81	99972.71	Аналитический метод	0.1	-
465	101628.99	99976.18	Аналитический метод	0.1	-
466	101628.34	99979.69	Аналитический метод	0.1	-
467	101625.76	99992.20	Аналитический метод	0.1	-
468	101623.21	100003.92	Аналитический метод	0.1	-
469	101621.88	100009.79	Аналитический метод	0.1	-
470	101620.59	100015.64	Аналитический метод	0.1	-
471	101619.26	100021.50	Аналитический метод	0.1	-
472	101616.60	100033.20	Аналитический метод	0.1	-
473	101613.95	100044.90	Аналитический метод	0.1	-
474	101612.59	100050.75	Аналитический метод	0.1	-

## Сведения о местоположении границ объекта

## 1. Система координат МСК-1964 СПб

## 2. Сведения о характерных точках границ объекта

Обозначение характерных точек границ	Координаты, м		Метод определения координат характерной точки	Средняя квадратическая погрешность положения характерной точки (M <sub>t</sub> ), м	Описание обозначения точки на местности (при наличии)
	X	Y			
475	101611.26	100056.62	Аналитический метод	0.1	-
476	101609.80	100062.44	Аналитический метод	0.1	-
477	101608.33	100068.26	Аналитический метод	0.1	-
478	101605.40	100079.88	Аналитический метод	0.1	-
479	101604.06	100085.72	Аналитический метод	0.1	-
480	101601.37	100097.42	Аналитический метод	0.1	-
481	101598.44	100109.07	Аналитический метод	0.1	-
482	101595.51	100120.71	Аналитический метод	0.1	-
483	101594.05	100126.53	Аналитический метод	0.1	-
484	101591.14	100138.19	Аналитический метод	0.1	-
485	101589.57	100143.98	Аналитический метод	0.1	-
486	101587.96	100149.77	Аналитический метод	0.1	-
487	101586.38	100155.54	Аналитический метод	0.1	-
488	101584.91	100161.35	Аналитический метод	0.1	-
489	101582.02	100173.01	Аналитический метод	0.1	-
490	101578.90	100184.60	Аналитический метод	0.1	-
491	101578.13	100187.29	Аналитический метод	0.1	-
492	101575.16	100199.40	Аналитический метод	0.1	-
493	101574.51	100201.31	Аналитический метод	0.1	-
494	101573.06	100207.32	Аналитический метод	0.1	-
495	101571.04	100215.01	Аналитический метод	0.1	-
496	101569.23	100221.75	Аналитический метод	0.1	-
497	101566.14	100233.34	Аналитический метод	0.1	-
498	101564.46	100239.13	Аналитический метод	0.1	-
499	101561.06	100250.63	Аналитический метод	0.1	-
500	101559.24	100256.39	Аналитический метод	0.1	-
501	101555.57	100267.80	Аналитический метод	0.1	-
502	101553.81	100273.52	Аналитический метод	0.1	-
503	101550.33	100285.01	Аналитический метод	0.1	-
504	101548.53	100290.75	Аналитический метод	0.1	-
505	101544.91	100302.19	Аналитический метод	0.1	-
506	101543.06	100307.90	Аналитический метод	0.1	-
507	101539.30	100319.30	Аналитический метод	0.1	-
508	101533.57	100336.40	Аналитический метод	0.1	-
509	101531.54	100342.06	Аналитический метод	0.1	-
510	101527.39	100353.35	Аналитический метод	0.1	-
511	101524.62	100360.13	Аналитический метод	0.1	-
512	101523.54	100362.89	Аналитический метод	0.1	-
513	101521.02	100369.22	Аналитический метод	0.1	-
514	101512.89	100391.90	Аналитический метод	0.1	-
515	101504.26	100414.78	Аналитический метод	0.1	-
516	101502.17	100420.66	Аналитический метод	0.1	-
517	101495.31	100436.83	Аналитический метод	0.1	-
518	101485.58	100459.19	Аналитический метод	0.1	-
519	101475.91	100481.48	Аналитический метод	0.1	-
520	101468.88	100497.46	Аналитический метод	0.1	-
521	101464.36	100508.26	Аналитический метод	0.1	-

## Сведения о местоположении границ объекта

## 1. Система координат МСК-1964 СПб

## 2. Сведения о характерных точках границ объекта

Обозначение характерных точек границ	Координаты, м		Метод определения координат характерной точки	Средняя квадратическая погрешность положения характерной точки (M <sub>t</sub> ), м	Описание обозначения точки на местности (при наличии)
	X	Y			
522	101463.08	100512.01	Аналитический метод	0.1	-
523	101460.21	100518.15	Аналитический метод	0.1	-
524	101457.76	100523.61	Аналитический метод	0.1	-
525	101452.83	100534.56	Аналитический метод	0.1	-
526	101447.84	100545.48	Аналитический метод	0.1	-
527	101445.34	100550.92	Аналитический метод	0.1	-
528	101442.92	100556.40	Аналитический метод	0.1	-
529	101438.09	100567.40	Аналитический метод	0.1	-
530	101435.63	100572.87	Аналитический метод	0.1	-
531	101433.12	100578.33	Аналитический метод	0.1	-
532	101430.62	100583.78	Аналитический метод	0.1	-
533	101428.09	100589.22	Аналитический метод	0.1	-
534	101425.52	100594.66	Аналитический метод	0.1	-
535	101422.98	100600.09	Аналитический метод	0.1	-
536	101420.37	100605.49	Аналитический метод	0.1	-
537	101402.90	100640.93	Аналитический метод	0.1	-
538	101401.98	100643.08	Аналитический метод	0.1	-
539	101394.55	100656.61	Аналитический метод	0.1	-
540	101389.94	100666.57	Аналитический метод	0.1	-
541	101364.32	100720.82	Аналитический метод	0.1	-
542	101351.45	100747.91	Аналитический метод	0.1	-
543	101329.02	100795.46	Аналитический метод	0.1	-
544	101320.72	100812.75	Аналитический метод	0.1	-
545	101319.36	100815.41	Аналитический метод	0.1	-
546	101298.22	100860.70	Аналитический метод	0.1	-
547	101287.49	100883.29	Аналитический метод	0.1	-
548	101271.74	100916.81	Аналитический метод	0.1	-
549	101263.21	100934.08	Аналитический метод	0.1	-
550	101254.54	100952.82	Аналитический метод	0.1	-
551	101245.78	100971.48	Аналитический метод	0.1	-
552	101244.56	100973.78	Аналитический метод	0.1	-
553	101234.32	101000.26	Аналитический метод	0.1	-
554	101229.44	101014.91	Аналитический метод	0.1	-
555	101220.95	101034.51	Аналитический метод	0.1	-
556	101212.50	101054.19	Аналитический метод	0.1	-
557	101203.40	101073.98	Аналитический метод	0.1	-
558	101196.69	101087.04	Аналитический метод	0.1	-
559	101187.45	101109.34	Аналитический метод	0.1	-
560	101182.51	101124.66	Аналитический метод	0.1	-
561	101180.43	101130.57	Аналитический метод	0.1	-
562	101178.35	101135.99	Аналитический метод	0.1	-
563	101176.89	101140.61	Аналитический метод	0.1	-
564	101175.81	101146.68	Аналитический метод	0.1	-
565	101170.08	101168.93	Аналитический метод	0.1	-
566	101167.86	101182.06	Аналитический метод	0.1	-
567	101165.03	101195.44	Аналитический метод	0.1	-
568	101162.72	101207.42	Аналитический метод	0.1	-

## Сведения о местоположении границ объекта

## 1. Система координат МСК-1964 СПб

## 2. Сведения о характерных точках границ объекта

Обозначение характерных точек границ	Координаты, м		Метод определения координат характерной точки	Средняя квадратическая погрешность положения характерной точки (Mt), м	Описание обозначения точки на местности (при наличии)
	X	Y			
569	101159.56	101221.89	Аналитический метод	0.1	-
570	101156.00	101239.97	Аналитический метод	0.1	-
571	101152.74	101257.61	Аналитический метод	0.1	-
572	101149.87	101271.93	Аналитический метод	0.1	-
573	101146.98	101281.23	Аналитический метод	0.1	-
574	101142.82	101298.07	Аналитический метод	0.1	-
575	101140.84	101314.01	Аналитический метод	0.1	-
576	101140.76	101317.03	Аналитический метод	0.1	-
577	101139.98	101325.22	Аналитический метод	0.1	-
578	101139.18	101361.80	Аналитический метод	0.1	-
579	101138.16	101376.00	Аналитический метод	0.1	-
580	101137.21	101390.36	Аналитический метод	0.1	-
581	101135.81	101410.49	Аналитический метод	0.1	-
582	101133.50	101430.60	Аналитический метод	0.1	-
583	101130.12	101457.22	Аналитический метод	0.1	-
584	101128.06	101488.90	Аналитический метод	0.1	-
585	101127.98	101492.72	Аналитический метод	0.1	-
586	101127.61	101500.08	Аналитический метод	0.1	-
587	101127.07	101516.20	Аналитический метод	0.1	-
588	101126.50	101530.13	Аналитический метод	0.1	-
589	101125.43	101552.93	Аналитический метод	0.1	-
590	101124.77	101571.40	Аналитический метод	0.1	-
591	101123.17	101594.15	Аналитический метод	0.1	-
592	101121.62	101612.29	Аналитический метод	0.1	-
593	101120.52	101625.45	Аналитический метод	0.1	-
594	101117.84	101639.51	Аналитический метод	0.1	-
595	101117.31	101641.49	Аналитический метод	0.1	-
596	101117.10	101647.31	Аналитический метод	0.1	-
597	101117.20	101650.63	Аналитический метод	0.1	-
598	101116.57	101656.03	Аналитический метод	0.1	-
599	101116.05	101663.53	Аналитический метод	0.1	-
600	101115.71	101664.24	Аналитический метод	0.1	-
601	101115.85	101690.56	Аналитический метод	0.1	-
602	101113.97	101715.22	Аналитический метод	0.1	-
603	101109.86	101745.40	Аналитический метод	0.1	-
604	101106.00	101771.89	Аналитический метод	0.1	-
605	101105.62	101776.04	Аналитический метод	0.1	-
606	101104.88	101790.38	Аналитический метод	0.1	-
607	101103.17	101812.12	Аналитический метод	0.1	-
608	101101.74	101831.35	Аналитический метод	0.1	-
609	101100.85	101846.43	Аналитический метод	0.1	-
610	101098.90	101871.35	Аналитический метод	0.1	-
611	101097.09	101896.26	Аналитический метод	0.1	-
612	101095.61	101918.85	Аналитический метод	0.1	-
613	101095.38	101929.58	Аналитический метод	0.1	-
614	101095.67	101932.85	Аналитический метод	0.1	-
615	101094.53	101955.80	Аналитический метод	0.1	-

## Сведения о местоположении границ объекта

## 1. Система координат МСК-1964 СПб

## 2. Сведения о характерных точках границ объекта

Обозначение характерных точек границ	Координаты, м		Метод определения координат характерной точки	Средняя квадратическая погрешность положения характерной точки (M <sub>t</sub> ), м	Описание обозначения точки на местности (при наличии)
	X	Y			
616	101092.62	101982.82	Аналитический метод	0.1	-
617	101089.38	102032.71	Аналитический метод	0.1	-
618	101087.71	102057.66	Аналитический метод	0.1	-
619	101086.68	102073.76	Аналитический метод	0.1	-
620	101083.62	102097.63	Аналитический метод	0.1	-
621	101081.30	102111.99	Аналитический метод	0.1	-
622	101079.70	102126.62	Аналитический метод	0.1	-
623	101079.27	102129.34	Аналитический метод	0.1	-
624	101079.22	102131.31	Аналитический метод	0.1	-
625	101078.63	102136.26	Аналитический метод	0.1	-
626	101077.52	102143.18	Аналитический метод	0.1	-
627	101075.95	102155.35	Аналитический метод	0.1	-
628	101074.47	102162.66	Аналитический метод	0.1	-
629	101074.57	102164.62	Аналитический метод	0.1	-
630	101072.43	102184.62	Аналитический метод	0.1	-
631	101071.66	102195.91	Аналитический метод	0.1	-
632	101068.04	102214.76	Аналитический метод	0.1	-
633	101063.80	102229.16	Аналитический метод	0.1	-
634	101056.05	102262.26	Аналитический метод	0.1	-
635	101048.62	102284.64	Аналитический метод	0.1	-
636	101042.16	102302.05	Аналитический метод	0.1	-
637	101034.87	102321.87	Аналитический метод	0.1	-
638	101034.05	102322.64	Аналитический метод	0.1	-
639	101033.37	102325.27	Аналитический метод	0.1	-
640	101022.78	102355.35	Аналитический метод	0.1	-
641	101016.52	102372.46	Аналитический метод	0.1	-
642	101010.12	102389.50	Аналитический метод	0.1	-
643	100998.60	102411.28	Аналитический метод	0.1	-
644	100986.82	102432.52	Аналитический метод	0.1	-
645	100974.20	102453.64	Аналитический метод	0.1	-
646	100964.49	102468.34	Аналитический метод	0.1	-
647	100954.68	102482.81	Аналитический метод	0.1	-
648	100951.46	102487.87	Аналитический метод	0.1	-
649	100947.55	102496.55	Аналитический метод	0.1	-
650	100942.68	102519.02	Аналитический метод	0.1	-
651	100940.92	102529.63	Аналитический метод	0.1	-
652	100940.55	102533.85	Аналитический метод	0.1	-
653	100939.93	102536.02	Аналитический метод	0.1	-
654	100929.74	102549.76	Аналитический метод	0.1	-
655	100926.80	102553.57	Аналитический метод	0.1	-
656	100923.58	102558.28	Аналитический метод	0.1	-
657	100919.92	102561.74	Аналитический метод	0.1	-
658	100906.06	102581.96	Аналитический метод	0.1	-
659	100888.35	102606.18	Аналитический метод	0.1	-
660	100874.53	102625.15	Аналитический метод	0.1	-
661	100868.47	102634.85	Аналитический метод	0.1	-
662	100867.62	102637.24	Аналитический метод	0.1	-

## Сведения о местоположении границ объекта

## 1. Система координат МСК-1964 СПб

## 2. Сведения о характерных точках границ объекта

Обозначение характерных точек границ	Координаты, м		Метод определения координат характерной точки	Средняя квадратическая погрешность положения характерной точки (Mt), м	Описание обозначения точки на местности (при наличии)
	X	Y			
663	100862.45	102666.71	Аналитический метод	0.1	-
664	100857.34	102696.27	Аналитический метод	0.1	-
665	100852.25	102725.83	Аналитический метод	0.1	-
666	100848.59	102747.33	Аналитический метод	0.1	-
667	100845.04	102768.56	Аналитический метод	0.1	-
668	100843.11	102777.60	Аналитический метод	0.1	-
669	100842.73	102780.02	Аналитический метод	0.1	-
670	100842.35	102784.53	Аналитический метод	0.1	-
671	100837.79	102814.18	Аналитический метод	0.1	-
672	100833.31	102843.84	Аналитический метод	0.1	-
673	100829.47	102868.70	Аналитический метод	0.1	-
674	100826.20	102889.20	Аналитический метод	0.1	-
675	100822.63	102911.85	Аналитический метод	0.1	-
676	100821.12	102919.93	Аналитический метод	0.1	-
677	100820.99	102922.78	Аналитический метод	0.1	-
678	100820.40	102925.36	Аналитический метод	0.1	-
679	100816.10	102955.00	Аналитический метод	0.1	-
680	100812.68	102980.24	Аналитический метод	0.1	-
681	100809.44	103002.75	Аналитический метод	0.1	-
682	100806.43	103038.73	Аналитический метод	0.1	-
683	100804.40	103071.02	Аналитический метод	0.1	-
684	100804.23	103078.22	Аналитический метод	0.1	-
685	100803.47	103081.72	Аналитический метод	0.1	-
686	100803.33	103084.60	Аналитический метод	0.1	-
687	100803.13	103086.86	Аналитический метод	0.1	-
688	100803.01	103088.65	Аналитический метод	0.1	-
689	100803.02	103092.34	Аналитический метод	0.1	-
690	100802.79	103101.22	Аналитический метод	0.1	-
691	100801.38	103131.21	Аналитический метод	0.1	-
692	100799.86	103161.17	Аналитический метод	0.1	-
693	100795.24	103251.04	Аналитический метод	0.1	-
694	100793.91	103267.57	Аналитический метод	0.1	-
695	100793.82	103270.95	Аналитический метод	0.1	-
696	100793.01	103285.77	Аналитический метод	0.1	-
697	100791.03	103315.72	Аналитический метод	0.1	-
698	100788.90	103345.60	Аналитический метод	0.1	-
699	100786.69	103375.56	Аналитический метод	0.1	-
700	100784.71	103405.52	Аналитический метод	0.1	-
701	100782.39	103432.14	Аналитический метод	0.1	-
702	100781.14	103443.70	Аналитический метод	0.1	-
703	100780.84	103446.22	Аналитический метод	0.1	-
704	100780.58	103448.44	Аналитический метод	0.1	-
705	100779.89	103450.25	Аналитический метод	0.1	-
706	100778.87	103457.81	Аналитический метод	0.1	-
707	100776.73	103471.40	Аналитический метод	0.1	-
708	100776.10	103476.20	Аналитический метод	0.1	-
709	100775.19	103481.03	Аналитический метод	0.1	-



## Сведения о местоположении границ объекта

## 1. Система координат МСК-1964 СПб

## 2. Сведения о характерных точках границ объекта

Обозначение характерных точек границ	Координаты, м		Метод определения координат характерной точки	Средняя квадратическая погрешность положения характерной точки (M <sub>t</sub> ), м	Описание обозначения точки на местности (при наличии)
	X	Y			
710	100773.99	103485.92	Аналитический метод	0.1	-
711	100771.95	103489.68	Аналитический метод	0.1	-
712	100771.77	103490.26	Аналитический метод	0.1	-
713	100775.79	103489.81	Аналитический метод	0.1	-
714	100780.18	103488.78	Аналитический метод	0.1	-
715	100784.62	103487.60	Аналитический метод	0.1	-
716	100789.15	103486.58	Аналитический метод	0.1	-
717	100793.65	103485.98	Аналитический метод	0.1	-
718	100798.22	103485.55	Аналитический метод	0.1	-
719	100802.69	103484.86	Аналитический метод	0.1	-
720	100807.13	103483.97	Аналитический метод	0.1	-
721	100811.52	103482.77	Аналитический метод	0.1	-
722	100815.93	103481.61	Аналитический метод	0.1	-
723	100820.45	103480.68	Аналитический метод	0.1	-
724	100824.96	103479.85	Аналитический метод	0.1	-
725	100833.94	103478.18	Аналитический метод	0.1	-
726	100838.42	103477.30	Аналитический метод	0.1	-
727	100842.91	103476.41	Аналитический метод	0.1	-
728	100847.47	103475.56	Аналитический метод	0.1	-
729	100852.10	103475.46	Аналитический метод	0.1	-
730	100856.74	103476.00	Аналитический метод	0.1	-
731	100861.25	103476.79	Аналитический метод	0.1	-
732	100861.97	103476.93	Аналитический метод	0.1	-
733	100865.73	103477.63	Аналитический метод	0.1	-
734	100867.78	103478.02	Аналитический метод	0.1	-
735	100870.24	103478.48	Аналитический метод	0.1	-
736	100874.70	103479.40	Аналитический метод	0.1	-
737	100876.14	103479.74	Аналитический метод	0.1	-
738	100879.17	103480.42	Аналитический метод	0.1	-
739	100883.62	103481.19	Аналитический метод	0.1	-
740	100888.13	103481.58	Аналитический метод	0.1	-
741	100892.67	103481.87	Аналитический метод	0.1	-
742	100897.24	103482.25	Аналитический метод	0.1	-
743	100901.79	103482.64	Аналитический метод	0.1	-
744	100906.34	103482.93	Аналитический метод	0.1	-
745	100910.90	103483.18	Аналитический метод	0.1	-
746	100915.46	103483.41	Аналитический метод	0.1	-
747	100920.00	103483.53	Аналитический метод	0.1	-
748	100924.55	103483.50	Аналитический метод	0.1	-
749	100929.08	103483.37	Аналитический метод	0.1	-
750	100930.71	103483.20	Аналитический метод	0.1	-
751	100931.05	103483.08	Аналитический метод	0.1	-
752	100931.19	103482.74	Аналитический метод	0.1	-
753	100932.16	103479.33	Аналитический метод	0.1	-
754	100932.54	103467.24	Аналитический метод	0.1	-
755	100933.21	103454.75	Аналитический метод	0.1	-
756	100933.21	103454.35	Аналитический метод	0.1	-

## Сведения о местоположении границ объекта

## 1. Система координат МСК-1964 СПб

## 2. Сведения о характерных точках границ объекта

Обозначение характерных точек границ	Координаты, м		Метод определения координат характерной точки	Средняя квадратическая погрешность положения характерной точки (M <sub>t</sub> ), м	Описание обозначения точки на местности (при наличии)
	X	Y			
757	100933.26	103453.93	Аналитический метод	0.1	-
758	100933.33	103453.54	Аналитический метод	0.1	-
759	100933.43	103453.12	Аналитический метод	0.1	-
760	100933.58	103452.72	Аналитический метод	0.1	-
761	100933.75	103452.34	Аналитический метод	0.1	-
762	100933.94	103452.00	Аналитический метод	0.1	-
763	100934.21	103451.59	Аналитический метод	0.1	-
764	100936.60	103448.84	Аналитический метод	0.1	-
765	100947.72	103445.15	Аналитический метод	0.1	-
766	100950.97	103444.26	Аналитический метод	0.1	-
767	100954.11	103443.36	Аналитический метод	0.1	-
768	100959.97	103441.68	Аналитический метод	0.1	-
769	100962.90	103440.83	Аналитический метод	0.1	-
770	100968.76	103439.15	Аналитический метод	0.1	-
771	100974.63	103437.47	Аналитический метод	0.1	-
772	100980.10	103435.89	Аналитический метод	0.1	-
773	100986.35	103434.10	Аналитический метод	0.1	-
774	100987.36	103433.81	Аналитический метод	0.1	-
775	100995.15	103431.57	Аналитический метод	0.1	-
776	101005.61	103428.57	Аналитический метод	0.1	-
777	101006.87	103428.20	Аналитический метод	0.1	-
778	101009.80	103427.36	Аналитический метод	0.1	-
779	101011.43	103426.90	Аналитический метод	0.1	-
780	101013.36	103426.34	Аналитический метод	0.1	-
781	101018.60	103424.84	Аналитический метод	0.1	-
782	101021.53	103424.00	Аналитический метод	0.1	-
783	101024.49	103423.20	Аналитический метод	0.1	-
784	101027.42	103422.39	Аналитический метод	0.1	-
785	101030.36	103421.59	Аналитический метод	0.1	-
786	101032.68	103420.95	Аналитический метод	0.1	-
787	101035.27	103420.25	Аналитический метод	0.1	-
788	101039.18	103419.18	Аналитический метод	0.1	-
789	101046.16	103417.27	Аналитический метод	0.1	-
790	101048.03	103416.77	Аналитический метод	0.1	-
791	101050.97	103415.96	Аналитический метод	0.1	-
792	101053.91	103415.16	Аналитический метод	0.1	-
793	101056.85	103414.34	Аналитический метод	0.1	-
794	101062.74	103412.75	Аналитический метод	0.1	-
795	101065.67	103411.94	Аналитический метод	0.1	-
796	101068.62	103411.14	Аналитический метод	0.1	-
797	101071.56	103410.32	Аналитический метод	0.1	-
798	101074.51	103409.53	Аналитический метод	0.1	-
799	101077.44	103408.72	Аналитический метод	0.1	-
800	101081.73	103407.54	Аналитический метод	0.1	-
801	101086.26	103406.29	Аналитический метод	0.1	-
802	101089.21	103405.49	Аналитический метод	0.1	-
803	101095.08	103403.87	Аналитический метод	0.1	-

## Сведения о местоположении границ объекта

## 1. Система координат МСК-1964 СПб

## 2. Сведения о характерных точках границ объекта

Обозначение характерных точек границ	Координаты, м		Метод определения координат характерной точки	Средняя квадратическая погрешность положения характерной точки (Mt), м	Описание обозначения точки на местности (при наличии)
	X	Y			
804	101098.02	103403.06	Аналитический метод	0.1	-
805	101100.96	103402.25	Аналитический метод	0.1	-
806	101105.76	103400.93	Аналитический метод	0.1	-
807	101109.79	103399.82	Аналитический метод	0.1	-
808	101115.68	103398.19	Аналитический метод	0.1	-
809	101117.03	103397.85	Аналитический метод	0.1	-
810	101119.63	103396.52	Аналитический метод	0.1	-
811	101121.43	103396.04	Аналитический метод	0.1	-
812	101127.31	103394.43	Аналитический метод	0.1	-
813	101133.20	103392.82	Аналитический метод	0.1	-
814	101139.08	103391.21	Аналитический метод	0.1	-
815	101144.97	103389.60	Аналитический метод	0.1	-
816	101149.49	103388.36	Аналитический метод	0.1	-
817	101153.79	103387.19	Аналитический метод	0.1	-
818	101156.72	103386.38	Аналитический метод	0.1	-
819	101159.68	103385.58	Аналитический метод	0.1	-
820	101162.61	103384.77	Аналитический метод	0.1	-
821	101165.56	103383.96	Аналитический метод	0.1	-
822	101168.49	103383.16	Аналитический метод	0.1	-
823	101171.44	103382.36	Аналитический метод	0.1	-
824	101174.39	103381.56	Аналитический метод	0.1	-
825	101177.32	103380.75	Аналитический метод	0.1	-
826	101183.20	103379.14	Аналитический метод	0.1	-
827	101192.04	103376.73	Аналитический метод	0.1	-
828	101203.81	103373.50	Аналитический метод	0.1	-
829	101215.56	103370.29	Аналитический метод	0.1	-
830	101218.52	103369.49	Аналитический метод	0.1	-
831	101227.34	103367.07	Аналитический метод	0.1	-
832	101233.94	103365.26	Аналитический метод	0.1	-
833	101244.99	103362.25	Аналитический метод	0.1	-
834	101251.35	103360.49	Аналитический метод	0.1	-
835	101258.25	103358.88	Аналитический метод	0.1	-
836	101271.40	103355.09	Аналитический метод	0.1	-
837	101273.90	103354.31	Аналитический метод	0.1	-
838	101275.66	103354.17	Аналитический метод	0.1	-
839	101278.75	103352.97	Аналитический метод	0.1	-
840	101280.47	103352.36	Аналитический метод	0.1	-
841	101283.72	103351.62	Аналитический метод	0.1	-
842	101296.38	103347.90	Аналитический метод	0.1	-
843	101300.66	103346.61	Аналитический метод	0.1	-
844	101318.33	103341.84	Аналитический метод	0.1	-
845	101341.63	103335.29	Аналитический метод	0.1	-
846	101354.72	103331.71	Аналитический метод	0.1	-
847	101364.83	103328.82	Аналитический метод	0.1	-
848	101373.24	103326.23	Аналитический метод	0.1	-
849	101382.59	103323.82	Аналитический метод	0.1	-
850	101387.66	103322.24	Аналитический метод	0.1	-

## Сведения о местоположении границ объекта

## 1. Система координат МСК-1964 СПб

## 2. Сведения о характерных точках границ объекта

Обозначение характерных точек границ	Координаты, м		Метод определения координат характерной точки	Средняя квадратическая погрешность положения характерной точки (Mt), м	Описание обозначения точки на местности (при наличии)
	X	Y			
851	101391.17	103321.49	Аналитический метод	0.1	-
852	101395.47	103320.22	Аналитический метод	0.1	-
853	101398.25	103319.38	Аналитический метод	0.1	-
854	101404.02	103317.58	Аналитический метод	0.1	-
855	101407.93	103316.60	Аналитический метод	0.1	-
856	101413.00	103315.15	Аналитический метод	0.1	-
857	101420.93	103312.79	Аналитический метод	0.1	-
858	101434.13	103309.49	Аналитический метод	0.1	-
859	101447.85	103305.81	Аналитический метод	0.1	-
860	101461.88	103301.45	Аналитический метод	0.1	-
861	101476.46	103297.76	Аналитический метод	0.1	-
862	101490.84	103293.40	Аналитический метод	0.1	-
863	101503.13	103290.31	Аналитический метод	0.1	-
864	101511.21	103288.31	Аналитический метод	0.1	-
865	101516.86	103286.80	Аналитический метод	0.1	-
866	101520.49	103285.57	Аналитический метод	0.1	-
867	101522.66	103284.94	Аналитический метод	0.1	-
868	101526.15	103284.50	Аналитический метод	0.1	-
869	101531.76	103282.76	Аналитический метод	0.1	-
870	101541.42	103279.54	Аналитический метод	0.1	-
871	101547.57	103278.40	Аналитический метод	0.1	-
872	101555.19	103276.57	Аналитический метод	0.1	-
873	101562.43	103274.72	Аналитический метод	0.1	-
874	101571.31	103272.62	Аналитический метод	0.1	-
875	101579.82	103270.47	Аналитический метод	0.1	-
876	101587.35	103268.21	Аналитический метод	0.1	-
877	101597.50	103265.56	Аналитический метод	0.1	-
878	101605.20	103263.23	Аналитический метод	0.1	-
879	101614.33	103260.74	Аналитический метод	0.1	-
880	101622.41	103258.65	Аналитический метод	0.1	-
881	101631.32	103255.90	Аналитический метод	0.1	-
882	101639.17	103253.73	Аналитический метод	0.1	-
883	101651.82	103251.05	Аналитический метод	0.1	-
884	101655.32	103250.25	Аналитический метод	0.1	-
885	101659.01	103249.20	Аналитический метод	0.1	-
886	101660.47	103248.67	Аналитический метод	0.1	-
887	101667.52	103246.67	Аналитический метод	0.1	-
888	101681.04	103242.19	Аналитический метод	0.1	-
889	101689.19	103239.75	Аналитический метод	0.1	-
890	101696.86	103237.72	Аналитический метод	0.1	-
891	101704.42	103235.61	Аналитический метод	0.1	-
892	101713.98	103233.06	Аналитический метод	0.1	-
893	101718.62	103231.45	Аналитический метод	0.1	-
894	101720.68	103230.95	Аналитический метод	0.1	-
895	101723.42	103230.19	Аналитический метод	0.1	-
896	101726.69	103229.14	Аналитический метод	0.1	-
897	101730.04	103228.61	Аналитический метод	0.1	-

## Сведения о местоположении границ объекта

## 1. Система координат МСК-1964 СПб

## 2. Сведения о характерных точках границ объекта

Обозначение характерных точек границ	Координаты, м		Метод определения координат характерной точки	Средняя квадратическая погрешность положения характерной точки (M <sub>t</sub> ), м	Описание обозначения точки на местности (при наличии)
	X	Y			
898	101731.69	103228.18	Аналитический метод	0.1	-
899	101735.72	103227.02	Аналитический метод	0.1	-
900	101740.27	103226.37	Аналитический метод	0.1	-
901	101745.71	103224.52	Аналитический метод	0.1	-
902	101752.44	103222.53	Аналитический метод	0.1	-
903	101762.61	103219.34	Аналитический метод	0.1	-
904	101779.74	103214.90	Аналитический метод	0.1	-
905	101796.21	103210.12	Аналитический метод	0.1	-
906	101812.12	103205.62	Аналитический метод	0.1	-
907	101827.07	103201.63	Аналитический метод	0.1	-
908	101838.10	103198.94	Аналитический метод	0.1	-
909	101847.72	103196.22	Аналитический метод	0.1	-
910	101860.36	103193.74	Аналитический метод	0.1	-
911	101866.32	103191.54	Аналитический метод	0.1	-
912	101871.97	103189.98	Аналитический метод	0.1	-
913	101875.08	103188.82	Аналитический метод	0.1	-
914	102048.56	103139.43	Аналитический метод	0.1	-
915	102050.03	103138.57	Аналитический метод	0.1	-
916	102054.61	103136.45	Аналитический метод	0.1	-
917	102060.71	103133.78	Аналитический метод	0.1	-
918	102071.01	103126.29	Аналитический метод	0.1	-
919	102073.21	103124.39	Аналитический метод	0.1	-
920	102086.35	103107.53	Аналитический метод	0.1	-
921	102091.28	103099.63	Аналитический метод	0.1	-
922	102104.41	103078.93	Аналитический метод	0.1	-
923	102112.45	103064.38	Аналитический метод	0.1	-
924	102119.49	103053.90	Аналитический метод	0.1	-
925	102122.97	103048.06	Аналитический метод	0.1	-
926	102126.43	103043.07	Аналитический метод	0.1	-
927	102130.00	103036.94	Аналитический метод	0.1	-
928	102131.20	103033.98	Аналитический метод	0.1	-
929	102132.54	103031.34	Аналитический метод	0.1	-
930	102134.80	103027.72	Аналитический метод	0.1	-
931	102142.82	103014.21	Аналитический метод	0.1	-
932	102145.97	103009.51	Аналитический метод	0.1	-
933	102148.90	103003.68	Аналитический метод	0.1	-
934	102153.96	102994.17	Аналитический метод	0.1	-
935	102156.40	102987.13	Аналитический метод	0.1	-
936	102160.27	102980.48	Аналитический метод	0.1	-
937	102163.51	102973.83	Аналитический метод	0.1	-
938	102167.71	102966.74	Аналитический метод	0.1	-
939	102174.69	102954.74	Аналитический метод	0.1	-
940	102182.55	102942.39	Аналитический метод	0.1	-
941	102190.34	102929.89	Аналитический метод	0.1	-
942	102197.87	102917.93	Аналитический метод	0.1	-
943	102205.90	102904.84	Аналитический метод	0.1	-
944	102214.10	102891.65	Аналитический метод	0.1	-

## Сведения о местоположении границ объекта

## 1. Система координат МСК-1964 СПб

## 2. Сведения о характерных точках границ объекта

Обозначение характерных точек границ	Координаты, м		Метод определения координат характерной точки	Средняя квадратическая погрешность положения характерной точки (Mt), м	Описание обозначения точки на местности (при наличии)
	X	Y			
945	102219.51	102883.82	Аналитический метод	0.1	-
946	102222.15	102879.97	Аналитический метод	0.1	-
947	102224.41	102877.20	Аналитический метод	0.1	-
948	102225.65	102873.96	Аналитический метод	0.1	-
949	102227.38	102871.27	Аналитический метод	0.1	-
950	102229.90	102867.04	Аналитический метод	0.1	-
951	102233.77	102861.35	Аналитический метод	0.1	-
952	102237.71	102856.21	Аналитический метод	0.1	-
953	102239.76	102852.97	Аналитический метод	0.1	-
954	102247.01	102844.08	Аналитический метод	0.1	-
955	102251.87	102836.98	Аналитический метод	0.1	-
956	102260.99	102825.05	Аналитический метод	0.1	-
957	102263.90	102821.06	Аналитический метод	0.1	-
958	102274.68	102808.04	Аналитический метод	0.1	-
959	102283.08	102796.84	Аналитический метод	0.1	-
960	102291.70	102785.56	Аналитический метод	0.1	-
961	102308.08	102764.66	Аналитический метод	0.1	-
962	102318.56	102751.24	Аналитический метод	0.1	-
963	102322.31	102747.06	Аналитический метод	0.1	-
964	102323.06	102745.66	Аналитический метод	0.1	-
965	102324.80	102743.35	Аналитический метод	0.1	-
966	102326.42	102741.61	Аналитический метод	0.1	-
967	102328.62	102738.85	Аналитический метод	0.1	-
968	102330.26	102737.50	Аналитический метод	0.1	-
969	102333.21	102731.49	Аналитический метод	0.1	-
970	102336.21	102726.42	Аналитический метод	0.1	-
971	102340.83	102719.00	Аналитический метод	0.1	-
972	102343.66	102715.20	Аналитический метод	0.1	-
973	102348.70	102708.25	Аналитический метод	0.1	-
974	102362.88	102690.40	Аналитический метод	0.1	-
975	102373.85	102677.13	Аналитический метод	0.1	-
976	102386.88	102660.85	Аналитический метод	0.1	-
977	102400.67	102644.58	Аналитический метод	0.1	-
978	102409.11	102634.12	Аналитический метод	0.1	-
979	102421.21	102618.72	Аналитический метод	0.1	-
980	102429.49	102608.84	Аналитический метод	0.1	-
981	102435.23	102602.54	Аналитический метод	0.1	-
982	102439.06	102598.77	Аналитический метод	0.1	-
983	102442.50	102595.59	Аналитический метод	0.1	-
984	102449.73	102589.86	Аналитический метод	0.1	-
985	102462.25	102582.16	Аналитический метод	0.1	-
986	102468.65	102577.69	Аналитический метод	0.1	-
987	102474.43	102573.24	Аналитический метод	0.1	-
988	102480.89	102566.98	Аналитический метод	0.1	-
989	102484.19	102563.86	Аналитический метод	0.1	-
990	102490.70	102554.97	Аналитический метод	0.1	-
991	102496.74	102547.90	Аналитический метод	0.1	-

## Сведения о местоположении границ объекта

## 1. Система координат МСК-1964 СПб

## 2. Сведения о характерных точках границ объекта

Обозначение характерных точек границ	Координаты, м		Метод определения координат характерной точки	Средняя квадратическая погрешность положения характерной точки (M <sub>t</sub> ), м	Описание обозначения точки на местности (при наличии)
	X	Y			
992	102508.07	102534.46	Аналитический метод	0.1	-
993	102517.80	102522.37	Аналитический метод	0.1	-
994	102528.56	102509.90	Аналитический метод	0.1	-
995	102541.17	102495.65	Аналитический метод	0.1	-
996	102546.01	102489.53	Аналитический метод	0.1	-
997	102548.59	102485.36	Аналитический метод	0.1	-
998	102551.44	102481.66	Аналитический метод	0.1	-
999	102558.31	102474.50	Аналитический метод	0.1	-
1000	102562.59	102471.01	Аналитический метод	0.1	-
1001	102571.33	102462.92	Аналитический метод	0.1	-
1002	102579.74	102455.62	Аналитический метод	0.1	-
1003	102586.53	102449.81	Аналитический метод	0.1	-
1004	102590.70	102446.13	Аналитический метод	0.1	-
1005	102594.68	102442.57	Аналитический метод	0.1	-
1006	102599.86	102439.91	Аналитический метод	0.1	-
1007	102619.09	102434.03	Аналитический метод	0.1	-
1008	102639.15	102428.19	Аналитический метод	0.1	-
1009	102664.02	102420.48	Аналитический метод	0.1	-
1010	102687.08	102413.35	Аналитический метод	0.1	-
1011	102704.47	102408.16	Аналитический метод	0.1	-
1012	102725.13	102401.94	Аналитический метод	0.1	-
1013	102729.21	102401.13	Аналитический метод	0.1	-
1014	102729.62	102401.07	Аналитический метод	0.1	-
1015	102730.11	102401.23	Аналитический метод	0.1	-
1016	102733.39	102402.47	Аналитический метод	0.1	-
1017	102734.40	102402.42	Аналитический метод	0.1	-
1018	102747.97	102398.72	Аналитический метод	0.1	-
1019	102753.66	102397.00	Аналитический метод	0.1	-
1020	102757.22	102395.79	Аналитический метод	0.1	-
1021	102759.83	102395.06	Аналитический метод	0.1	-
1022	102761.95	102394.40	Аналитический метод	0.1	-
1023	102769.32	102392.19	Аналитический метод	0.1	-
1024	102776.11	102389.60	Аналитический метод	0.1	-
1025	102797.59	102383.74	Аналитический метод	0.1	-
1026	102807.25	102380.77	Аналитический метод	0.1	-
1027	102826.28	102374.96	Аналитический метод	0.1	-
1028	102829.45	102374.14	Аналитический метод	0.1	-
1029	102832.78	102370.63	Аналитический метод	0.1	-
1030	102834.44	102369.43	Аналитический метод	0.1	-
1031	102837.89	102368.52	Аналитический метод	0.1	-
1032	102843.80	102367.05	Аналитический метод	0.1	-
1033	102855.98	102363.58	Аналитический метод	0.1	-
1034	102857.03	102363.38	Аналитический метод	0.1	-
1035	102858.10	102363.26	Аналитический метод	0.1	-
1036	102859.19	102363.23	Аналитический метод	0.1	-
1037	102860.58	102363.45	Аналитический метод	0.1	-
1038	102861.87	102363.56	Аналитический метод	0.1	-

## Сведения о местоположении границ объекта

## 1. Система координат МСК-1964 СПб

## 2. Сведения о характерных точках границ объекта

Обозначение характерных точек границ	Координаты, м		Метод определения координат характерной точки	Средняя квадратическая погрешность положения характерной точки (M <sub>t</sub> ), м	Описание обозначения точки на местности (при наличии)
	X	Y			
1039	102862.92	102363.58	Аналитический метод	0.1	-
1040	102868.41	102360.28	Аналитический метод	0.1	-
1041	102872.16	102359.16	Аналитический метод	0.1	-
1042	102885.37	102355.33	Аналитический метод	0.1	-
1043	102901.67	102349.71	Аналитический метод	0.1	-
1044	102925.74	102342.62	Аналитический метод	0.1	-
1045	102956.72	102333.82	Аналитический метод	0.1	-
1046	102969.16	102330.32	Аналитический метод	0.1	-
1047	102993.19	102323.12	Аналитический метод	0.1	-
1048	102999.30	102321.23	Аналитический метод	0.1	-
1049	103001.71	102320.04	Аналитический метод	0.1	-
1050	103005.04	102318.81	Аналитический метод	0.1	-
1051	103011.93	102316.44	Аналитический метод	0.1	-
1052	103020.80	102313.70	Аналитический метод	0.1	-
1053	103031.85	102310.52	Аналитический метод	0.1	-
1054	103047.35	102305.77	Аналитический метод	0.1	-
1055	103066.10	102300.73	Аналитический метод	0.1	-
1056	103071.54	102299.33	Аналитический метод	0.1	-
1057	103082.13	102296.19	Аналитический метод	0.1	-
1058	103086.90	102295.46	Аналитический метод	0.1	-
1059	103088.98	102294.72	Аналитический метод	0.1	-
1060	103099.06	102292.18	Аналитический метод	0.1	-
1061	103120.01	102285.99	Аналитический метод	0.1	-
1062	103126.59	102284.26	Аналитический метод	0.1	-
1063	103167.61	102272.35	Аналитический метод	0.1	-
1064	103179.00	102268.87	Аналитический метод	0.1	-
1065	103198.64	102263.24	Аналитический метод	0.1	-
1066	103203.32	102262.08	Аналитический метод	0.1	-
1067	103205.14	102261.65	Аналитический метод	0.1	-
1068	103207.78	102261.22	Аналитический метод	0.1	-
1069	103209.43	102260.45	Аналитический метод	0.1	-
1070	103214.12	102259.06	Аналитический метод	0.1	-
1071	103222.39	102256.47	Аналитический метод	0.1	-
1072	103246.39	102249.54	Аналитический метод	0.1	-
1073	103262.89	102244.67	Аналитический метод	0.1	-
1074	103287.34	102237.70	Аналитический метод	0.1	-
1075	103312.73	102230.77	Аналитический метод	0.1	-
1076	103316.87	102229.11	Аналитический метод	0.1	-
1077	103321.35	102227.83	Аналитический метод	0.1	-
1078	103334.52	102224.06	Аналитический метод	0.1	-
1079	103338.93	102222.81	Аналитический метод	0.1	-
1080	103343.31	102221.55	Аналитический метод	0.1	-
1081	103347.71	102220.30	Аналитический метод	0.1	-
1082	103349.65	102219.75	Аналитический метод	0.1	-
1083	103354.78	102218.28	Аналитический метод	0.1	-
1084	103360.90	102216.53	Аналитический метод	0.1	-
1085	103365.29	102215.28	Аналитический метод	0.1	-



## Сведения о местоположении границ объекта

## 1. Система координат МСК-1964 СПб

## 2. Сведения о характерных точках границ объекта

Обозначение характерных точек границ	Координаты, м		Метод определения координат характерной точки	Средняя квадратическая погрешность положения характерной точки (M <sub>t</sub> ), м	Описание обозначения точки на местности (при наличии)
	X	Y			
1086	103378.53	102211.48	Аналитический метод	0.1	-
1087	103383.52	102210.49	Аналитический метод	0.1	-
1088	103385.29	102209.54	Аналитический метод	0.1	-
1089	103389.77	102208.10	Аналитический метод	0.1	-
1090	103409.85	102202.14	Аналитический метод	0.1	-
1091	103423.26	102198.29	Аналитический метод	0.1	-
1092	103444.82	102191.73	Аналитический метод	0.1	-
1093	103458.29	102187.88	Аналитический метод	0.1	-
1094	103475.98	102183.10	Аналитический метод	0.1	-
1095	103489.63	102179.40	Аналитический метод	0.1	-
1096	103496.34	102177.03	Аналитический метод	0.1	-
1097	103501.87	102175.62	Аналитический метод	0.1	-
1098	103507.58	102173.98	Аналитический метод	0.1	-
1099	103515.62	102171.59	Аналитический метод	0.1	-
1100	103524.48	102168.99	Аналитический метод	0.1	-
1101	103533.43	102166.42	Аналитический метод	0.1	-
1102	103542.30	102163.62	Аналитический метод	0.1	-
1103	103562.02	102154.78	Аналитический метод	0.1	-
1104	103582.07	102143.47	Аналитический метод	0.1	-
1105	103594.40	102136.27	Аналитический метод	0.1	-
1106	103598.35	102134.50	Аналитический метод	0.1	-
1107	103601.07	102132.10	Аналитический метод	0.1	-
1108	103603.59	102130.78	Аналитический метод	0.1	-
1109	103610.56	102129.27	Аналитический метод	0.1	-
1110	103617.68	102127.86	Аналитический метод	0.1	-
1111	103635.65	102125.16	Аналитический метод	0.1	-
1112	103642.75	102123.23	Аналитический метод	0.1	-
1113	103649.67	102121.09	Аналитический метод	0.1	-
1114	103653.08	102120.00	Аналитический метод	0.1	-
1115	103656.23	102119.35	Аналитический метод	0.1	-
1116	103658.50	102118.42	Аналитический метод	0.1	-
1117	103661.88	102117.57	Аналитический метод	0.1	-
1118	103664.21	102117.08	Аналитический метод	0.1	-
1119	103671.73	102114.88	Аналитический метод	0.1	-
1120	103679.26	102112.79	Аналитический метод	0.1	-
1121	103689.02	102109.48	Аналитический метод	0.1	-
1122	103695.51	102107.52	Аналитический метод	0.1	-
1123	103699.08	102106.89	Аналитический метод	0.1	-
1124	103702.18	102106.46	Аналитический метод	0.1	-
1125	103705.25	102106.52	Аналитический метод	0.1	-
1126	103708.26	102106.34	Аналитический метод	0.1	-
1127	103714.33	102105.91	Аналитический метод	0.1	-
1128	103717.35	102105.58	Аналитический метод	0.1	-
1129	103720.35	102105.22	Аналитический метод	0.1	-
1130	103723.34	102104.78	Аналитический метод	0.1	-
1131	103726.35	102104.15	Аналитический метод	0.1	-
1132	103728.80	102103.76	Аналитический метод	0.1	-

## Сведения о местоположении границ объекта

## 1. Система координат МСК-1964 СПб

## 2. Сведения о характерных точках границ объекта

Обозначение характерных точек границ	Координаты, м		Метод определения координат характерной точки	Средняя квадратическая погрешность положения характерной точки (M <sub>t</sub> ), м	Описание обозначения точки на местности (при наличии)
	X	Y			
1133	103732.37	102103.21	Аналитический метод	0.1	-
1134	103738.41	102102.30	Аналитический метод	0.1	-
1135	103741.41	102101.85	Аналитический метод	0.1	-
1136	103744.38	102101.29	Аналитический метод	0.1	-
1137	103750.31	102099.94	Аналитический метод	0.1	-
1138	103753.28	102099.25	Аналитический метод	0.1	-
1139	103756.33	102098.56	Аналитический метод	0.1	-
1140	103759.38	102098.12	Аналитический метод	0.1	-
1141	103768.45	102097.39	Аналитический метод	0.1	-
1142	103771.37	102096.87	Аналитический метод	0.1	-
1143	103791.80	102090.83	Аналитический метод	0.1	-
1144	103794.71	102089.93	Аналитический метод	0.1	-
1145	103806.29	102086.13	Аналитический метод	0.1	-
1146	103817.89	102082.33	Аналитический метод	0.1	-
1147	103823.68	102080.42	Аналитический метод	0.1	-
1148	103826.57	102079.48	Аналитический метод	0.1	-
1149	103835.12	102076.27	Аналитический метод	0.1	-
1150	103838.01	102075.21	Аналитический метод	0.1	-
1151	103840.90	102074.25	Аналитический метод	0.1	-
1152	103852.46	102070.37	Аналитический метод	0.1	-
1153	103858.22	102068.44	Аналитический метод	0.1	-
1154	103860.88	102067.27	Аналитический метод	0.1	-
1155	103863.29	102065.46	Аналитический метод	0.1	-
1156	103865.10	102064.24	Аналитический метод	0.1	-
1157	103865.79	102063.76	Аналитический метод	0.1	-
1158	103868.31	102062.13	Аналитический метод	0.1	-
1159	103870.87	102060.48	Аналитический метод	0.1	-
1160	103872.77	102058.37	Аналитический метод	0.1	-
1161	103873.95	102056.64	Аналитический метод	0.1	-
1162	103876.63	102055.55	Аналитический метод	0.1	-
1163	103879.57	102055.00	Аналитический метод	0.1	-
1164	103879.96	102054.98	Аналитический метод	0.1	-
1165	103880.32	102055.15	Аналитический метод	0.1	-
1166	103880.59	102055.44	Аналитический метод	0.1	-
1167	103883.46	102059.95	Аналитический метод	0.1	-
1168	103884.34	102063.09	Аналитический метод	0.1	-
1169	103885.03	102066.12	Аналитический метод	0.1	-
1170	103885.60	102069.14	Аналитический метод	0.1	-
1171	103886.76	102075.09	Аналитический метод	0.1	-
1172	103887.95	102079.71	Аналитический метод	0.1	-
1173	103898.07	102116.63	Аналитический метод	0.1	-
1174	103908.36	102152.68	Аналитический метод	0.1	-
1175	103921.95	102200.55	Аналитический метод	0.1	-
1176	103925.08	102216.88	Аналитический метод	0.1	-
1177	103925.83	102223.77	Аналитический метод	0.1	-
1178	103926.74	102230.34	Аналитический метод	0.1	-
1179	103927.48	102238.57	Аналитический метод	0.1	-

## Сведения о местоположении границ объекта

## 1. Система координат МСК-1964 СПб

## 2. Сведения о характерных точках границ объекта

Обозначение характерных точек границ	Координаты, м		Метод определения координат характерной точки	Средняя квадратическая погрешность положения характерной точки (M <sub>t</sub> ), м	Описание обозначения точки на местности (при наличии)
	X	Y			
1180	103927.61	102244.75	Аналитический метод	0.1	-
1181	103927.45	102250.93	Аналитический метод	0.1	-
1182	103927.28	102253.73	Аналитический метод	0.1	-
1183	103927.00	102257.03	Аналитический метод	0.1	-
1184	103926.37	102262.01	Аналитический метод	0.1	-
1185	103924.36	102272.75	Аналитический метод	0.1	-
1186	103920.72	102287.27	Аналитический метод	0.1	-
1187	103909.69	102329.98	Аналитический метод	0.1	-
1188	103906.17	102347.05	Аналитический метод	0.1	-
1189	103905.21	102359.16	Аналитический метод	0.1	-
1190	103905.27	102365.24	Аналитический метод	0.1	-
1191	103905.18	102368.29	Аналитический метод	0.1	-
1192	103904.55	102374.44	Аналитический метод	0.1	-
1193	103903.98	102380.49	Аналитический метод	0.1	-
1194	103903.41	102386.55	Аналитический метод	0.1	-
1195	103903.35	102387.39	Аналитический метод	0.1	-
1196	103903.08	102388.92	Аналитический метод	0.1	-
1197	103902.94	102390.17	Аналитический метод	0.1	-
1198	103904.95	102394.38	Аналитический метод	0.1	-
1199	103907.82	102398.97	Аналитический метод	0.1	-
1200	103908.42	102399.87	Аналитический метод	0.1	-
1201	103909.36	102401.09	Аналитический метод	0.1	-
1202	103911.28	102402.83	Аналитический метод	0.1	-
1203	103913.63	102405.64	Аналитический метод	0.1	-
1204	103920.36	102411.91	Аналитический метод	0.1	-
1205	103924.41	102414.83	Аналитический метод	0.1	-
1206	103928.95	102417.60	Аналитический метод	0.1	-
1207	103937.34	102422.15	Аналитический метод	0.1	-
1208	103940.36	102423.61	Аналитический метод	0.1	-
1209	103944.35	102425.39	Аналитический метод	0.1	-
1210	103951.12	102428.17	Аналитический метод	0.1	-
1211	103955.39	102429.61	Аналитический метод	0.1	-
1212	103960.97	102431.38	Аналитический метод	0.1	-
1213	103964.55	102432.43	Аналитический метод	0.1	-
1214	103977.35	102435.56	Аналитический метод	0.1	-
1215	103981.85	102436.79	Аналитический метод	0.1	-
1216	103992.66	102439.46	Аналитический метод	0.1	-
1217	103997.07	102440.51	Аналитический метод	0.1	-
1218	104001.80	102441.60	Аналитический метод	0.1	-
1219	104009.20	102443.38	Аналитический метод	0.1	-
1220	104016.15	102445.00	Аналитический метод	0.1	-
1221	104026.63	102447.90	Аналитический метод	0.1	-
1222	104029.16	102448.49	Аналитический метод	0.1	-
1223	104036.54	102450.26	Аналитический метод	0.1	-
1224	104048.37	102453.21	Аналитический метод	0.1	-
1225	104055.65	102455.00	Аналитический метод	0.1	-
1226	104068.43	102458.10	Аналитический метод	0.1	-

## Сведения о местоположении границ объекта

## 1. Система координат МСК-1964 СПб

## 2. Сведения о характерных точках границ объекта

Обозначение характерных точек границ	Координаты, м		Метод определения координат характерной точки	Средняя квадратическая погрешность положения характерной точки (Mt), м	Описание обозначения точки на местности (при наличии)
	X	Y			
1227	104073.54	102459.38	Аналитический метод	0.1	-
1228	104084.83	102462.26	Аналитический метод	0.1	-
1229	104091.42	102464.06	Аналитический метод	0.1	-
1230	104100.28	102466.49	Аналитический метод	0.1	-
1231	104111.85	102469.59	Аналитический метод	0.1	-
1232	104117.17	102470.99	Аналитический метод	0.1	-
1233	104123.64	102472.33	Аналитический метод	0.1	-
1234	104128.91	102473.68	Аналитический метод	0.1	-
1235	104132.52	102474.93	Аналитический метод	0.1	-
1236	104136.89	102476.12	Аналитический метод	0.1	-
1237	104140.00	102477.11	Аналитический метод	0.1	-
1238	104143.56	102477.95	Аналитический метод	0.1	-
1239	104148.07	102479.33	Аналитический метод	0.1	-
1240	104164.75	102483.31	Аналитический метод	0.1	-
1241	104168.06	102484.19	Аналитический метод	0.1	-
1242	104206.45	102494.19	Аналитический метод	0.1	-
1243	104223.69	102498.34	Аналитический метод	0.1	-
1244	104249.27	102504.99	Аналитический метод	0.1	-
1245	104271.46	102510.60	Аналитический метод	0.1	-
1246	104286.37	102513.79	Аналитический метод	0.1	-
1247	104289.80	102514.55	Аналитический метод	0.1	-
1248	104295.63	102516.14	Аналитический метод	0.1	-
1249	104298.46	102516.43	Аналитический метод	0.1	-
1250	104313.65	102516.20	Аналитический метод	0.1	-
1251	104316.77	102516.27	Аналитический метод	0.1	-
1252	104325.92	102516.80	Аналитический метод	0.1	-
1253	104329.36	102517.15	Аналитический метод	0.1	-
1254	104332.00	102517.36	Аналитический метод	0.1	-
1255	104335.02	102517.58	Аналитический метод	0.1	-
1256	104338.05	102517.73	Аналитический метод	0.1	-
1257	104342.65	102517.93	Аналитический метод	0.1	-
1258	104347.13	102518.13	Аналитический метод	0.1	-
1259	104349.86	102518.01	Аналитический метод	0.1	-
1260	104357.78	102520.37	Аналитический метод	0.1	-
1261	104361.53	102521.22	Аналитический метод	0.1	-
1262	104364.22	102521.71	Аналитический метод	0.1	-
1263	104365.73	102521.93	Аналитический метод	0.1	-
1264	104374.07	102524.55	Аналитический метод	0.1	-
1265	104376.47	102525.25	Аналитический метод	0.1	-
1266	104379.44	102525.93	Аналитический метод	0.1	-
1267	104382.40	102526.67	Аналитический метод	0.1	-
1268	104384.89	102527.28	Аналитический метод	0.1	-
1269	104390.78	102528.85	Аналитический метод	0.1	-
1270	104399.59	102531.34	Аналитический метод	0.1	-
1271	104408.41	102533.70	Аналитический метод	0.1	-
1272	104411.86	102534.56	Аналитический метод	0.1	-
1273	104417.32	102535.85	Аналитический метод	0.1	-

## Сведения о местоположении границ объекта

## 1. Система координат МСК-1964 СПб

## 2. Сведения о характерных точках границ объекта

Обозначение характерных точек границ	Координаты, м		Метод определения координат характерной точки	Средняя квадратическая погрешность положения характерной точки (M <sub>t</sub> ), м	Описание обозначения точки на местности (при наличии)
	X	Y			
1274	104420.25	102536.64	Аналитический метод	0.1	-
1275	104426.10	102538.47	Аналитический метод	0.1	-
1276	104429.48	102539.49	Аналитический метод	0.1	-
1277	104434.90	102540.76	Аналитический метод	0.1	-
1278	104437.87	102541.42	Аналитический метод	0.1	-
1279	104440.85	102542.06	Аналитический метод	0.1	-
1280	104446.80	102543.40	Аналитический метод	0.1	-
1281	104450.78	102544.18	Аналитический метод	0.1	-
1282	104466.35	102548.88	Аналитический метод	0.1	-
1283	104469.77	102549.75	Аналитический метод	0.1	-
1284	104471.42	102550.15	Аналитический метод	0.1	-
1285	104474.38	102550.92	Аналитический метод	0.1	-
1286	104478.63	102552.00	Аналитический метод	0.1	-
1287	104481.60	102552.65	Аналитический метод	0.1	-
1288	104490.47	102555.00	Аналитический метод	0.1	-
1289	104493.42	102555.75	Аналитический метод	0.1	-
1290	104502.30	102557.96	Аналитический метод	0.1	-
1291	104505.26	102558.69	Аналитический метод	0.1	-
1292	104508.22	102559.40	Аналитический метод	0.1	-
1293	104517.12	102561.56	Аналитический метод	0.1	-
1294	104528.96	102564.47	Аналитический метод	0.1	-
1295	104531.93	102565.19	Аналитический метод	0.1	-
1296	104543.74	102568.24	Аналитический метод	0.1	-
1297	104552.62	102570.44	Аналитический метод	0.1	-
1298	104558.55	102571.94	Аналитический метод	0.1	-
1299	104561.50	102572.73	Аналитический метод	0.1	-
1300	104564.44	102573.53	Аналитический метод	0.1	-
1301	104567.38	102574.35	Аналитический метод	0.1	-
1302	104572.25	102575.74	Аналитический метод	0.1	-
1303	104592.88	102580.83	Аналитический метод	0.1	-
1304	104595.67	102581.76	Аналитический метод	0.1	-
1305	104598.59	102582.61	Аналитический метод	0.1	-
1306	104604.43	102584.26	Аналитический метод	0.1	-
1307	104622.26	102588.45	Аналитический метод	0.1	-
1308	104625.22	102589.19	Аналитический метод	0.1	-
1309	104639.96	102593.10	Аналитический метод	0.1	-
1310	104651.76	102596.23	Аналитический метод	0.1	-
1311	104663.53	102599.36	Аналитический метод	0.1	-
1312	104675.38	102602.26	Аналитический метод	0.1	-
1313	104684.28	102604.44	Аналитический метод	0.1	-
1314	104687.24	102605.19	Аналитический метод	0.1	-
1315	104693.13	102606.74	Аналитический метод	0.1	-
1316	104701.98	102609.04	Аналитический метод	0.1	-
1317	104716.78	102612.71	Аналитический метод	0.1	-
1318	104729.01	102616.19	Аналитический метод	0.1	-
1319	104738.96	102618.66	Аналитический метод	0.1	-
1320	104752.52	102621.88	Аналитический метод	0.1	-

## Сведения о местоположении границ объекта

## 1. Система координат МСК-1964 СПб

## 2. Сведения о характерных точках границ объекта

Обозначение характерных точек границ	Координаты, м		Метод определения координат характерной точки	Средняя квадратическая погрешность положения характерной точки (M <sub>t</sub> ), м	Описание обозначения точки на местности (при наличии)
	X	Y			
1321	104757.39	102623.29	Аналитический метод	0.1	-
1322	104761.79	102624.46	Аналитический метод	0.1	-
1323	104766.21	102625.57	Аналитический метод	0.1	-
1324	104770.64	102626.81	Аналитический метод	0.1	-
1325	104775.02	102628.08	Аналитический метод	0.1	-
1326	104779.42	102629.28	Аналитический метод	0.1	-
1327	104783.84	102630.41	Аналитический метод	0.1	-
1328	104792.72	102632.50	Аналитический метод	0.1	-
1329	104801.64	102634.42	Аналитический метод	0.1	-
1330	104814.94	102637.88	Аналитический метод	0.1	-
1331	104823.77	102640.26	Аналитический метод	0.1	-
1332	104832.63	102642.43	Аналитический метод	0.1	-
1333	104837.05	102643.68	Аналитический метод	0.1	-
1334	104854.53	102649.03	Аналитический метод	0.1	-
1335	104855.91	102649.58	Аналитический метод	0.1	-
1336	104858.96	102650.43	Аналитический метод	0.1	-
1337	104863.21	102652.04	Аналитический метод	0.1	-
1338	104867.46	102653.80	Аналитический метод	0.1	-
1339	104871.64	102655.71	Аналитический метод	0.1	-
1340	104875.69	102657.92	Аналитический метод	0.1	-
1341	104879.64	102660.26	Аналитический метод	0.1	-
1342	104883.51	102662.72	Аналитический метод	0.1	-
1343	104887.18	102665.56	Аналитический метод	0.1	-
1344	104890.75	102668.42	Аналитический метод	0.1	-
1345	104894.26	102671.39	Аналитический метод	0.1	-
1346	104895.22	102672.24	Аналитический метод	0.1	-
1347	104899.05	102674.69	Аналитический метод	0.1	-
1348	104901.92	102675.80	Аналитический метод	0.1	-
1349	104903.41	102676.57	Аналитический метод	0.1	-
1350	104905.90	102676.80	Аналитический метод	0.1	-
1351	104912.00	102678.43	Аналитический метод	0.1	-
1352	104919.91	102684.11	Аналитический метод	0.1	-
1353	104927.54	102685.91	Аналитический метод	0.1	-
1354	104943.77	102690.04	Аналитический метод	0.1	-
1355	104957.85	102694.01	Аналитический метод	0.1	-
1356	104977.35	102699.28	Аналитический метод	0.1	-
1357	104977.96	102699.53	Аналитический метод	0.1	-
1358	104978.46	102699.79	Аналитический метод	0.1	-
1359	104978.96	102700.19	Аналитический метод	0.1	-
1360	104979.42	102700.73	Аналитический метод	0.1	-
1361	104979.76	102701.28	Аналитический метод	0.1	-
1362	104980.02	102701.78	Аналитический метод	0.1	-
1363	104980.21	102702.35	Аналитический метод	0.1	-
1364	104981.00	102706.23	Аналитический метод	0.1	-
1365	104981.69	102709.79	Аналитический метод	0.1	-
1366	104980.77	102727.73	Аналитический метод	0.1	-
1367	104980.71	102729.15	Аналитический метод	0.1	-

## Сведения о местоположении границ объекта

## 1. Система координат МСК-1964 СПб

## 2. Сведения о характерных точках границ объекта

Обозначение характерных точек границ	Координаты, м		Метод определения координат характерной точки	Средняя квадратическая погрешность положения характерной точки (M <sub>t</sub> ), м	Описание обозначения точки на местности (при наличии)
	X	Y			
1368	104980.71	102730.57	Аналитический метод	0.1	-
1369	104980.78	102731.95	Аналитический метод	0.1	-
1370	104981.28	102735.79	Аналитический метод	0.1	-
1371	104981.96	102739.61	Аналитический метод	0.1	-
1372	104982.82	102743.38	Аналитический метод	0.1	-
1373	104983.77	102746.52	Аналитический метод	0.1	-
1374	104984.87	102749.62	Аналитический метод	0.1	-
1375	104986.10	102752.67	Аналитический метод	0.1	-
1376	104990.30	102762.04	Аналитический метод	0.1	-
1377	104995.84	102773.72	Аналитический метод	0.1	-
1378	105001.29	102786.76	Аналитический метод	0.1	-
1379	105008.86	102807.69	Аналитический метод	0.1	-
1380	105014.33	102826.37	Аналитический метод	0.1	-
1381	105015.21	102830.22	Аналитический метод	0.1	-
1382	105019.15	102847.39	Аналитический метод	0.1	-
1383	105022.53	102861.74	Аналитический метод	0.1	-
1384	105023.47	102865.61	Аналитический метод	0.1	-
1385	105028.60	102888.36	Аналитический метод	0.1	-
1386	105033.79	102910.50	Аналитический метод	0.1	-
1387	105034.74	102914.37	Аналитический метод	0.1	-
1388	105039.92	102937.13	Аналитический метод	0.1	-
1389	105045.05	102959.44	Аналитический метод	0.1	-
1390	105045.90	102963.32	Аналитический метод	0.1	-
1391	105049.39	102978.59	Аналитический метод	0.1	-
1392	105051.69	102991.36	Аналитический метод	0.1	-
1393	105052.79	103002.43	Аналитический метод	0.1	-
1394	105053.44	103014.79	Аналитический метод	0.1	-
1395	105052.42	103027.58	Аналитический метод	0.1	-
1396	105050.61	103039.87	Аналитический метод	0.1	-
1397	105046.28	103054.81	Аналитический метод	0.1	-
1398	105042.36	103066.11	Аналитический метод	0.1	-
1399	105035.82	103078.85	Аналитический метод	0.1	-
1400	105034.25	103080.76	Аналитический метод	0.1	-
1401	105025.91	103087.77	Аналитический метод	0.1	-
1402	105010.27	103104.34	Аналитический метод	0.1	-
1403	105007.62	103106.64	Аналитический метод	0.1	-
1404	105007.34	103107.05	Аналитический метод	0.1	-
1405	105008.70	103108.52	Аналитический метод	0.1	-
1406	105010.54	103111.01	Аналитический метод	0.1	-
1407	105014.15	103115.93	Аналитический метод	0.1	-
1408	105017.75	103120.83	Аналитический метод	0.1	-
1409	105019.58	103123.32	Аналитический метод	0.1	-
1410	105021.70	103126.38	Аналитический метод	0.1	-
1411	105021.83	103126.76	Аналитический метод	0.1	-
1412	105021.83	103127.24	Аналитический метод	0.1	-
1413	105021.79	103127.65	Аналитический метод	0.1	-
1414	105021.68	103128.06	Аналитический метод	0.1	-

## Сведения о местоположении границ объекта

## 1. Система координат МСК-1964 СПб

## 2. Сведения о характерных точках границ объекта

Обозначение характерных точек границ	Координаты, м		Метод определения координат характерной точки	Средняя квадратическая погрешность положения характерной точки (Mt), м	Описание обозначения точки на местности (при наличии)
	X	Y			
1415	105021.54	103128.43	Аналитический метод	0.1	-
1416	105021.32	103128.83	Аналитический метод	0.1	-
1417	105021.04	103129.19	Аналитический метод	0.1	-
1418	105020.73	103129.49	Аналитический метод	0.1	-
1419	105020.39	103129.73	Аналитический метод	0.1	-
1420	105018.53	103131.10	Аналитический метод	0.1	-
1421	105015.80	103132.65	Аналитический метод	0.1	-
1422	105013.43	103133.79	Аналитический метод	0.1	-
1423	105009.35	103136.40	Аналитический метод	0.1	-
1424	105006.84	103138.44	Аналитический метод	0.1	-
1425	104999.95	103144.21	Аналитический метод	0.1	-
1426	104995.36	103148.13	Аналитический метод	0.1	-
1427	104988.98	103153.51	Аналитический метод	0.1	-
1428	104978.70	103162.23	Аналитический метод	0.1	-
1429	104967.71	103171.51	Аналитический метод	0.1	-
1430	104961.30	103176.96	Аналитический метод	0.1	-
1431	104958.06	103179.67	Аналитический метод	0.1	-
1432	104953.66	103183.43	Аналитический метод	0.1	-
1433	104949.09	103187.26	Аналитический метод	0.1	-
1434	104943.80	103191.72	Аналитический метод	0.1	-
1435	104938.34	103196.36	Аналитический метод	0.1	-
1436	104921.66	103210.44	Аналитический метод	0.1	-
1437	104916.58	103214.82	Аналитический метод	0.1	-
1438	104906.29	103223.44	Аналитический метод	0.1	-
1439	104900.95	103227.96	Аналитический метод	0.1	-
1440	104896.74	103231.65	Аналитический метод	0.1	-
1441	104892.97	103234.86	Аналитический метод	0.1	-
1442	104888.87	103238.26	Аналитический метод	0.1	-
1443	104885.45	103241.12	Аналитический метод	0.1	-
1444	104881.92	103244.13	Аналитический метод	0.1	-
1445	104871.96	103252.77	Аналитический метод	0.1	-
1446	104863.94	103259.66	Аналитический метод	0.1	-
1447	104856.71	103265.83	Аналитический метод	0.1	-
1448	104848.63	103272.65	Аналитический метод	0.1	-
1449	104815.60	103300.66	Аналитический метод	0.1	-
1450	104811.00	103304.50	Аналитический метод	0.1	-
1451	104804.46	103310.07	Аналитический метод	0.1	-
1452	104800.05	103313.78	Аналитический метод	0.1	-
1453	104795.43	103317.77	Аналитический метод	0.1	-
1454	104792.23	103320.42	Аналитический метод	0.1	-
1455	104785.69	103325.92	Аналитический метод	0.1	-
1456	104781.64	103329.39	Аналитический метод	0.1	-
1457	104775.54	103334.57	Аналитический метод	0.1	-
1458	104765.92	103342.72	Аналитический метод	0.1	-
1459	104760.78	103346.99	Аналитический метод	0.1	-
1460	104757.42	103349.92	Аналитический метод	0.1	-
1461	104750.92	103355.33	Аналитический метод	0.1	-



## Сведения о местоположении границ объекта

## 1. Система координат МСК-1964 СПб

## 2. Сведения о характерных точках границ объекта

Обозначение характерных точек границ	Координаты, м		Метод определения координат характерной точки	Средняя квадратическая погрешность положения характерной точки (M <sub>t</sub> ), м	Описание обозначения точки на местности (при наличии)
	X	Y			
1462	104745.64	103359.89	Аналитический метод	0.1	-
1463	104738.36	103366.08	Аналитический метод	0.1	-
1464	104729.18	103374.07	Аналитический метод	0.1	-
1465	104720.56	103381.60	Аналитический метод	0.1	-
1466	104712.23	103388.80	Аналитический метод	0.1	-
1467	104705.43	103394.76	Аналитический метод	0.1	-
1468	104699.75	103399.64	Аналитический метод	0.1	-
1469	104692.48	103406.05	Аналитический метод	0.1	-
1470	104688.29	103406.05	Аналитический метод	0.1	-
1471	104685.40	103407.10	Аналитический метод	0.1	-
1472	104682.27	103409.48	Аналитический метод	0.1	-
1473	104681.76	103410.32	Аналитический метод	0.1	-
1474	104681.69	103411.16	Аналитический метод	0.1	-
1475	104681.72	103413.39	Аналитический метод	0.1	-
1476	104681.90	103414.40	Аналитический метод	0.1	-
1477	104682.28	103415.65	Аналитический метод	0.1	-
1478	104682.59	103416.13	Аналитический метод	0.1	-
1479	104684.56	103419.29	Аналитический метод	0.1	-
1480	104686.77	103422.32	Аналитический метод	0.1	-
1481	104689.63	103425.87	Аналитический метод	0.1	-
1482	104694.49	103431.97	Аналитический метод	0.1	-
1483	104697.11	103435.40	Аналитический метод	0.1	-
1484	104699.60	103438.75	Аналитический метод	0.1	-
1485	104703.08	103443.35	Аналитический метод	0.1	-
1486	104706.79	103448.39	Аналитический метод	0.1	-
1487	104710.73	103453.69	Аналитический метод	0.1	-
1488	104714.85	103459.39	Аналитический метод	0.1	-
1489	104719.36	103465.61	Аналитический метод	0.1	-
1490	104722.92	103470.43	Аналитический метод	0.1	-
1491	104731.88	103482.71	Аналитический метод	0.1	-
1492	104740.79	103495.44	Аналитический метод	0.1	-
1493	104746.89	103503.56	Аналитический метод	0.1	-
1494	104752.82	103511.53	Аналитический метод	0.1	-
1495	104757.55	103517.92	Аналитический метод	0.1	-
1496	104768.56	103533.11	Аналитический метод	0.1	-
1497	104772.96	103538.69	Аналитический метод	0.1	-
1498	104776.97	103543.88	Аналитический метод	0.1	-
1499	104780.88	103549.39	Аналитический метод	0.1	-
1500	104783.37	103552.92	Аналитический метод	0.1	-
1501	104786.97	103557.58	Аналитический метод	0.1	-
1502	104788.40	103559.52	Аналитический метод	0.1	-
1503	104790.73	103562.78	Аналитический метод	0.1	-
1504	104795.93	103569.92	Аналитический метод	0.1	-
1505	104798.49	103573.55	Аналитический метод	0.1	-
1506	104801.38	103577.57	Аналитический метод	0.1	-
1507	104805.07	103582.67	Аналитический метод	0.1	-
1508	104813.77	103594.67	Аналитический метод	0.1	-

## Сведения о местоположении границ объекта

## 1. Система координат МСК-1964 СПб

## 2. Сведения о характерных точках границ объекта

Обозначение характерных точек границ	Координаты, м		Метод определения координат характерной точки	Средняя квадратическая погрешность положения характерной точки (M <sub>t</sub> ), м	Описание обозначения точки на местности (при наличии)
	X	Y			
1509	104815.63	103597.12	Аналитический метод	0.1	-
1510	104820.52	103603.60	Аналитический метод	0.1	-
1511	104822.64	103606.37	Аналитический метод	0.1	-
1512	104823.78	103608.01	Аналитический метод	0.1	-
1513	104827.17	103612.70	Аналитический метод	0.1	-
1514	104830.66	103617.56	Аналитический метод	0.1	-
1515	104834.19	103622.51	Аналитический метод	0.1	-
1516	104846.47	103639.59	Аналитический метод	0.1	-
1517	104850.19	103644.63	Аналитический метод	0.1	-
1518	104853.21	103648.61	Аналитический метод	0.1	-
1519	104855.77	103652.09	Аналитический метод	0.1	-
1520	104861.62	103660.50	Аналитический метод	0.1	-
1521	104864.37	103664.42	Аналитический метод	0.1	-
1522	104871.23	103673.91	Аналитический метод	0.1	-
1523	104875.51	103679.28	Аналитический метод	0.1	-
1524	104878.34	103683.28	Аналитический метод	0.1	-
1525	104879.37	103684.75	Аналитический метод	0.1	-
1526	104882.74	103689.00	Аналитический метод	0.1	-
1527	104883.72	103690.22	Аналитический метод	0.1	-
1528	104884.29	103690.39	Аналитический метод	0.1	-
1529	104884.78	103690.22	Аналитический метод	0.1	-
1530	104885.36	103689.91	Аналитический метод	0.1	-
1531	104886.48	103689.06	Аналитический метод	0.1	-
1532	104889.98	103686.14	Аналитический метод	0.1	-
1533	104892.52	103683.78	Аналитический метод	0.1	-
1534	104892.88	103683.23	Аналитический метод	0.1	-
1535	104892.96	103682.55	Аналитический метод	0.1	-
1536	104892.94	103681.75	Аналитический метод	0.1	-
1537	104891.72	103680.00	Аналитический метод	0.1	-
1538	104891.10	103679.16	Аналитический метод	0.1	-
1539	104892.71	103677.97	Аналитический метод	0.1	-
1540	104893.35	103678.85	Аналитический метод	0.1	-
1541	104894.78	103680.90	Аналитический метод	0.1	-
1542	104894.91	103681.31	Аналитический метод	0.1	-
1543	104894.96	103681.95	Аналитический метод	0.1	-
1544	104894.93	103682.92	Аналитический метод	0.1	-
1545	104894.78	103683.70	Аналитический метод	0.1	-
1546	104894.58	103684.28	Аналитический метод	0.1	-
1547	104894.29	103684.80	Аналитический метод	0.1	-
1548	104893.94	103685.18	Аналитический метод	0.1	-
1549	104891.32	103687.62	Аналитический метод	0.1	-
1550	104887.71	103690.63	Аналитический метод	0.1	-
1551	104886.49	103691.56	Аналитический метод	0.1	-
1552	104885.89	103691.95	Аналитический метод	0.1	-
1553	104885.17	103692.28	Аналитический метод	0.1	-
1554	104884.55	103692.42	Аналитический метод	0.1	-
1555	104883.96	103692.40	Аналитический метод	0.1	-

## Сведения о местоположении границ объекта

## 1. Система координат МСК-1964 СПб

## 2. Сведения о характерных точках границ объекта

Обозначение характерных точек границ	Координаты, м		Метод определения координат характерной точки	Средняя квадратическая погрешность положения характерной точки (Mt), м	Описание обозначения точки на местности (при наличии)
	X	Y			
1556	104883.36	103692.23	Аналитический метод	0.1	-
1557	104882.56	103691.94	Аналитический метод	0.1	-
1558	104881.95	103691.21	Аналитический метод	0.1	-
1559	104881.18	103690.24	Аналитический метод	0.1	-
1560	104877.75	103685.93	Аналитический метод	0.1	-
1561	104876.70	103684.44	Аналитический метод	0.1	-
1562	104873.93	103680.50	Аналитический метод	0.1	-
1563	104869.62	103675.10	Аналитический метод	0.1	-
1564	104862.74	103665.57	Аналитический метод	0.1	-
1565	104859.98	103661.64	Аналитический метод	0.1	-
1566	104854.15	103653.26	Аналитический метод	0.1	-
1567	104851.61	103649.81	Аналитический метод	0.1	-
1568	104848.59	103645.83	Аналитический метод	0.1	-
1569	104844.85	103640.76	Аналитический метод	0.1	-
1570	104832.57	103623.67	Аналитический метод	0.1	-
1571	104829.04	103618.72	Аналитический метод	0.1	-
1572	104825.55	103613.86	Аналитический метод	0.1	-
1573	104822.16	103609.18	Аналитический метод	0.1	-
1574	104821.03	103607.57	Аналитический метод	0.1	-
1575	104818.92	103604.80	Аналитический метод	0.1	-
1576	104814.03	103598.32	Аналитический метод	0.1	-
1577	104812.16	103595.86	Аналитический метод	0.1	-
1578	104803.45	103583.85	Аналитический метод	0.1	-
1579	104799.76	103578.74	Аналитический метод	0.1	-
1580	104796.86	103574.71	Аналитический метод	0.1	-
1581	104794.30	103571.08	Аналитический метод	0.1	-
1582	104789.11	103563.95	Аналитический метод	0.1	-
1583	104786.79	103560.70	Аналитический метод	0.1	-
1584	104785.38	103558.79	Аналитический метод	0.1	-
1585	104781.74	103554.09	Аналитический метод	0.1	-
1586	104779.25	103550.55	Аналитический метод	0.1	-
1587	104775.37	103545.08	Аналитический метод	0.1	-
1588	104771.39	103539.93	Аналитический метод	0.1	-
1589	104766.95	103534.30	Аналитический метод	0.1	-
1590	104755.93	103519.10	Аналитический метод	0.1	-
1591	104751.22	103512.73	Аналитический метод	0.1	-
1592	104745.29	103504.76	Аналитический метод	0.1	-
1593	104739.18	103496.63	Аналитический метод	0.1	-
1594	104730.26	103483.88	Аналитический метод	0.1	-
1595	104721.30	103471.61	Аналитический метод	0.1	-
1596	104717.74	103466.79	Аналитический метод	0.1	-
1597	104713.23	103460.57	Аналитический метод	0.1	-
1598	104709.12	103454.88	Аналитический метод	0.1	-
1599	104705.19	103449.58	Аналитический метод	0.1	-
1600	104701.48	103444.55	Аналитический метод	0.1	-
1601	104698.00	103439.95	Аналитический метод	0.1	-
1602	104695.51	103436.61	Аналитический метод	0.1	-

## Сведения о местоположении границ объекта

## 1. Система координат МСК-1964 СПб

## 2. Сведения о характерных точках границ объекта

Обозначение характерных точек границ	Координаты, м		Метод определения координат характерной точки	Средняя квадратическая погрешность положения характерной точки (M <sub>t</sub> ), м	Описание обозначения точки на местности (при наличии)
	X	Y			
1603	104692.92	103433.20	Аналитический метод	0.1	-
1604	104688.07	103427.13	Аналитический метод	0.1	-
1605	104685.17	103423.52	Аналитический метод	0.1	-
1606	104682.88	103420.38	Аналитический метод	0.1	-
1607	104680.91	103417.21	Аналитический метод	0.1	-
1608	104680.45	103416.51	Аналитический метод	0.1	-
1609	104679.97	103414.92	Аналитический метод	0.1	-
1610	104679.72	103413.55	Аналитический метод	0.1	-
1611	104679.69	103411.05	Аналитический метод	0.1	-
1612	104679.80	103409.71	Аналитический метод	0.1	-
1613	104680.79	103408.09	Аналитический метод	0.1	-
1614	104684.40	103405.34	Аналитический метод	0.1	-
1615	104687.93	103404.05	Аналитический метод	0.1	-
1616	104691.73	103404.05	Аналитический метод	0.1	-
1617	104698.44	103398.13	Аналитический метод	0.1	-
1618	104704.11	103393.25	Аналитический метод	0.1	-
1619	104710.92	103387.29	Аналитический метод	0.1	-
1620	104719.25	103380.09	Аналитический метод	0.1	-
1621	104727.86	103372.57	Аналитический метод	0.1	-
1622	104737.06	103364.56	Аналитический метод	0.1	-
1623	104744.34	103358.37	Аналитический метод	0.1	-
1624	104749.63	103353.80	Аналитический метод	0.1	-
1625	104756.11	103348.41	Аналитический метод	0.1	-
1626	104759.49	103345.46	Аналитический метод	0.1	-
1627	104764.63	103341.19	Аналитический метод	0.1	-
1628	104774.24	103333.05	Аналитический метод	0.1	-
1629	104780.34	103327.87	Аналитический метод	0.1	-
1630	104784.40	103324.39	Аналитический метод	0.1	-
1631	104790.95	103318.88	Аналитический метод	0.1	-
1632	104794.14	103316.24	Аналитический метод	0.1	-
1633	104798.76	103312.25	Аналитический метод	0.1	-
1634	104803.16	103308.55	Аналитический метод	0.1	-
1635	104809.72	103302.97	Аналитический метод	0.1	-
1636	104814.30	103299.14	Аналитический метод	0.1	-
1637	104847.33	103271.13	Аналитический метод	0.1	-
1638	104855.41	103264.31	Аналитический метод	0.1	-
1639	104862.64	103258.14	Аналитический метод	0.1	-
1640	104870.65	103251.25	Аналитический метод	0.1	-
1641	104880.62	103242.61	Аналитический метод	0.1	-
1642	104884.16	103239.59	Аналитический метод	0.1	-
1643	104887.59	103236.72	Аналитический метод	0.1	-
1644	104891.68	103233.33	Аналитический метод	0.1	-
1645	104895.43	103230.14	Аналитический метод	0.1	-
1646	104899.64	103226.45	Аналитический метод	0.1	-
1647	104905.01	103221.91	Аналитический метод	0.1	-
1648	104915.28	103213.30	Аналитический метод	0.1	-
1649	104920.36	103208.92	Аналитический метод	0.1	-

## Сведения о местоположении границ объекта

## 1. Система координат МСК-1964 СПб

## 2. Сведения о характерных точках границ объекта

Обозначение характерных точек границ	Координаты, м		Метод определения координат характерной точки	Средняя квадратическая погрешность положения характерной точки (M <sub>t</sub> ), м	Описание обозначения точки на местности (при наличии)
	X	Y			
1650	104937.04	103194.84	Аналитический метод	0.1	-
1651	104942.50	103190.20	Аналитический метод	0.1	-
1652	104947.81	103185.72	Аналитический метод	0.1	-
1653	104952.37	103181.90	Аналитический метод	0.1	-
1654	104956.77	103178.14	Аналитический метод	0.1	-
1655	104960.02	103175.43	Аналитический метод	0.1	-
1656	104966.41	103169.99	Аналитический метод	0.1	-
1657	104977.40	103160.71	Аналитический метод	0.1	-
1658	104987.68	103151.99	Аналитический метод	0.1	-
1659	104994.06	103146.61	Аналитический метод	0.1	-
1660	104998.66	103142.68	Аналитический метод	0.1	-
1661	105005.57	103136.89	Аналитический метод	0.1	-
1662	105008.17	103134.78	Аналитический метод	0.1	-
1663	105012.46	103132.03	Аналитический метод	0.1	-
1664	105014.90	103130.86	Аналитический метод	0.1	-
1665	105017.41	103129.44	Аналитический метод	0.1	-
1666	105019.21	103128.11	Аналитический метод	0.1	-
1667	105019.50	103127.90	Аналитический метод	0.1	-
1668	105019.74	103127.57	Аналитический метод	0.1	-
1669	105019.83	103127.19	Аналитический метод	0.1	-
1670	105017.95	103124.47	Аналитический метод	0.1	-
1671	105016.15	103122.02	Аналитический метод	0.1	-
1672	105012.53	103117.11	Аналитический метод	0.1	-
1673	105008.92	103112.19	Аналитический метод	0.1	-
1674	105007.16	103109.80	Аналитический метод	0.1	-
1675	105005.78	103108.31	Аналитический метод	0.1	-
1676	105005.52	103108.00	Аналитический метод	0.1	-
1677	105005.33	103107.64	Аналитический метод	0.1	-
1678	105005.22	103107.24	Аналитический метод	0.1	-
1679	105005.29	103106.76	Аналитический метод	0.1	-
1680	105005.45	103106.34	Аналитический метод	0.1	-
1681	105005.68	103105.90	Аналитический метод	0.1	-
1682	105005.98	103105.49	Аналитический метод	0.1	-
1683	105006.25	103105.19	Аналитический метод	0.1	-
1684	105008.86	103102.92	Аналитический метод	0.1	-
1685	105024.52	103086.32	Аналитический метод	0.1	-
1686	105032.82	103079.35	Аналитический метод	0.1	-
1687	105034.13	103077.76	Аналитический метод	0.1	-
1688	105040.54	103065.28	Аналитический метод	0.1	-
1689	105044.37	103054.23	Аналитический метод	0.1	-
1690	105048.64	103039.50	Аналитический метод	0.1	-
1691	105050.43	103027.39	Аналитический метод	0.1	-
1692	105051.43	103014.75	Аналитический метод	0.1	-
1693	105050.79	103002.61	Аналитический метод	0.1	-
1694	105049.70	102991.60	Аналитический метод	0.1	-
1695	105047.43	102978.97	Аналитический метод	0.1	-
1696	105043.94	102963.75	Аналитический метод	0.1	-

## Сведения о местоположении границ объекта

## 1. Система координат МСК-1964 СПб

## 2. Сведения о характерных точках границ объекта

Обозначение характерных точек границ	Координаты, м		Метод определения координат характерной точки	Средняя квадратическая погрешность положения характерной точки (M <sub>t</sub> ), м	Описание обозначения точки на местности (при наличии)
	X	Y			
1697	105043.09	102959.87	Аналитический метод	0.1	-
1698	105037.97	102937.57	Аналитический метод	0.1	-
1699	105032.80	102914.84	Аналитический метод	0.1	-
1700	105031.85	102910.97	Аналитический метод	0.1	-
1701	105026.65	102888.80	Аналитический метод	0.1	-
1702	105021.52	102866.06	Аналитический метод	0.1	-
1703	105020.59	102862.20	Аналитический метод	0.1	-
1704	105017.21	102847.85	Аналитический метод	0.1	-
1705	105013.20	102830.67	Аналитический метод	0.1	-
1706	105012.38	102826.83	Аналитический метод	0.1	-
1707	105006.95	102808.28	Аналитический метод	0.1	-
1708	104999.42	102787.46	Аналитический метод	0.1	-
1709	104994.01	102774.52	Аналитический метод	0.1	-
1710	104988.48	102762.87	Аналитический метод	0.1	-
1711	104984.25	102753.44	Аналитический метод	0.1	-
1712	104982.99	102750.30	Аналитический метод	0.1	-
1713	104981.86	102747.12	Аналитический метод	0.1	-
1714	104980.87	102743.86	Аналитический метод	0.1	-
1715	104980.00	102739.99	Аналитический метод	0.1	-
1716	104979.30	102736.07	Аналитический метод	0.1	-
1717	104978.78	102732.09	Аналитический метод	0.1	-
1718	104978.71	102730.59	Аналитический метод	0.1	-
1719	104978.71	102729.09	Аналитический метод	0.1	-
1720	104978.77	102727.64	Аналитический метод	0.1	-
1721	104979.68	102709.89	Аналитический метод	0.1	-
1722	104979.04	102706.63	Аналитический метод	0.1	-
1723	104978.27	102702.82	Аналитический метод	0.1	-
1724	104977.90	102702.09	Аналитический метод	0.1	-
1725	104977.47	102701.55	Аналитический метод	0.1	-
1726	104976.77	102701.20	Аналитический метод	0.1	-
1727	104957.32	102695.94	Аналитический метод	0.1	-
1728	104943.26	102691.98	Аналитический метод	0.1	-
1729	104927.07	102687.85	Аналитический метод	0.1	-
1730	104919.07	102685.97	Аналитический метод	0.1	-
1731	104911.15	102680.28	Аналитический метод	0.1	-
1732	104905.58	102678.79	Аналитический метод	0.1	-
1733	104902.84	102678.53	Аналитический метод	0.1	-
1734	104901.07	102677.61	Аналитический метод	0.1	-
1735	104898.15	102676.49	Аналитический метод	0.1	-
1736	104894.02	102673.84	Аналитический метод	0.1	-
1737	104892.96	102672.91	Аналитический метод	0.1	-
1738	104889.49	102669.97	Аналитический метод	0.1	-
1739	104885.95	102667.14	Аналитический метод	0.1	-
1740	104882.39	102664.38	Аналитический метод	0.1	-
1741	104878.61	102661.97	Аналитический метод	0.1	-
1742	104874.71	102659.67	Аналитический метод	0.1	-
1743	104870.77	102657.51	Аналитический метод	0.1	-

## Сведения о местоположении границ объекта

## 1. Система координат МСК-1964 СПб

## 2. Сведения о характерных точках границ объекта

Обозначение характерных точек границ	Координаты, м		Метод определения координат характерной точки	Средняя квадратическая погрешность положения характерной точки (M <sub>t</sub> ), м	Описание обозначения точки на местности (при наличии)
	X	Y			
1744	104866.68	102655.64	Аналитический метод	0.1	-
1745	104862.49	102653.91	Аналитический метод	0.1	-
1746	104858.30	102652.32	Аналитический метод	0.1	-
1747	104855.32	102651.49	Аналитический метод	0.1	-
1748	104853.91	102650.93	Аналитический метод	0.1	-
1749	104836.50	102645.60	Аналитический метод	0.1	-
1750	104832.14	102644.37	Аналитический метод	0.1	-
1751	104823.28	102642.20	Аналитический метод	0.1	-
1752	104814.43	102639.82	Аналитический метод	0.1	-
1753	104801.20	102636.37	Аналитический метод	0.1	-
1754	104792.29	102634.46	Аналитический метод	0.1	-
1755	104783.37	102632.35	Аналитический метод	0.1	-
1756	104778.91	102631.22	Аналитический метод	0.1	-
1757	104774.47	102630.00	Аналитический метод	0.1	-
1758	104770.09	102628.73	Аналитический метод	0.1	-
1759	104765.71	102627.51	Аналитический метод	0.1	-
1760	104761.28	102626.40	Аналитический метод	0.1	-
1761	104756.86	102625.22	Аналитический метод	0.1	-
1762	104751.99	102623.81	Аналитический метод	0.1	-
1763	104738.48	102620.60	Аналитический метод	0.1	-
1764	104728.51	102618.13	Аналитический метод	0.1	-
1765	104716.27	102614.65	Аналитический метод	0.1	-
1766	104701.50	102610.98	Аналитический метод	0.1	-
1767	104692.62	102608.68	Аналитический метод	0.1	-
1768	104686.74	102607.13	Аналитический метод	0.1	-
1769	104683.79	102606.38	Аналитический метод	0.1	-
1770	104674.90	102604.20	Аналитический метод	0.1	-
1771	104663.04	102601.30	Аналитический метод	0.1	-
1772	104651.24	102598.17	Аналитический метод	0.1	-
1773	104639.44	102595.04	Аналитический метод	0.1	-
1774	104624.71	102591.13	Аналитический метод	0.1	-
1775	104621.78	102590.39	Аналитический метод	0.1	-
1776	104603.95	102586.20	Аналитический метод	0.1	-
1777	104598.04	102584.53	Аналитический метод	0.1	-
1778	104595.09	102583.67	Аналитический метод	0.1	-
1779	104592.36	102582.76	Аналитический метод	0.1	-
1780	104571.75	102577.68	Аналитический метод	0.1	-
1781	104566.84	102576.27	Аналитический метод	0.1	-
1782	104563.91	102575.45	Аналитический метод	0.1	-
1783	104560.98	102574.66	Аналитический метод	0.1	-
1784	104558.04	102573.88	Аналитический метод	0.1	-
1785	104552.14	102572.38	Аналитический метод	0.1	-
1786	104543.26	102570.18	Аналитический метод	0.1	-
1787	104531.44	102567.13	Аналитический метод	0.1	-
1788	104528.48	102566.41	Аналитический метод	0.1	-
1789	104516.64	102563.50	Аналитический метод	0.1	-
1790	104507.75	102561.34	Аналитический метод	0.1	-

## Сведения о местоположении границ объекта

## 1. Система координат МСК-1964 СПб

## 2. Сведения о характерных точках границ объекта

Обозначение характерных точек границ	Координаты, м		Метод определения координат характерной точки	Средняя квадратическая погрешность положения характерной точки (M <sub>t</sub> ), м	Описание обозначения точки на местности (при наличии)
	X	Y			
1791	104504.79	102560.63	Аналитический метод	0.1	-
1792	104501.82	102559.90	Аналитический метод	0.1	-
1793	104492.94	102557.69	Аналитический метод	0.1	-
1794	104489.97	102556.94	Аналитический метод	0.1	-
1795	104481.14	102554.60	Аналитический метод	0.1	-
1796	104478.18	102553.95	Аналитический метод	0.1	-
1797	104473.88	102552.86	Аналитический метод	0.1	-
1798	104470.94	102552.09	Аналитический метод	0.1	-
1799	104469.29	102551.69	Аналитический метод	0.1	-
1800	104465.83	102550.81	Аналитический метод	0.1	-
1801	104450.35	102546.13	Аналитический метод	0.1	-
1802	104446.37	102545.36	Аналитический метод	0.1	-
1803	104440.43	102544.02	Аналитический метод	0.1	-
1804	104437.44	102543.38	Аналитический метод	0.1	-
1805	104434.46	102542.71	Аналитический метод	0.1	-
1806	104428.99	102541.43	Аналитический метод	0.1	-
1807	104425.52	102540.39	Аналитический метод	0.1	-
1808	104419.71	102538.57	Аналитический метод	0.1	-
1809	104416.82	102537.79	Аналитический метод	0.1	-
1810	104411.39	102536.50	Аналитический метод	0.1	-
1811	104407.92	102535.64	Аналитический метод	0.1	-
1812	104399.06	102533.27	Аналитический метод	0.1	-
1813	104390.26	102530.78	Аналитический метод	0.1	-
1814	104384.38	102529.22	Аналитический метод	0.1	-
1815	104381.92	102528.61	Аналитический метод	0.1	-
1816	104378.97	102527.87	Аналитический метод	0.1	-
1817	104375.94	102527.18	Аналитический метод	0.1	-
1818	104373.48	102526.46	Аналитический метод	0.1	-
1819	104365.37	102523.90	Аналитический метод	0.1	-
1820	104363.92	102523.69	Аналитический метод	0.1	-
1821	104361.11	102523.18	Аналитический метод	0.1	-
1822	104357.31	102522.32	Аналитический метод	0.1	-
1823	104349.61	102520.03	Аналитический метод	0.1	-
1824	104347.13	102520.13	Аналитический метод	0.1	-
1825	104342.55	102519.93	Аналитический метод	0.1	-
1826	104337.95	102519.73	Аналитический метод	0.1	-
1827	104334.91	102519.58	Аналитический метод	0.1	-
1828	104331.84	102519.36	Аналитический метод	0.1	-
1829	104329.19	102519.15	Аналитический метод	0.1	-
1830	104325.78	102518.80	Аналитический метод	0.1	-
1831	104316.67	102518.27	Аналитический метод	0.1	-
1832	104313.65	102518.20	Аналитический метод	0.1	-
1833	104298.42	102518.43	Аналитический метод	0.1	-
1834	104295.35	102518.12	Аналитический метод	0.1	-
1835	104289.34	102516.50	Аналитический метод	0.1	-
1836	104285.95	102515.75	Аналитический метод	0.1	-
1837	104271.02	102512.55	Аналитический метод	0.1	-



## Сведения о местоположении границ объекта

## 1. Система координат МСК-1964 СПб

## 2. Сведения о характерных точках границ объекта

Обозначение характерных точек границ	Координаты, м		Метод определения координат характерной точки	Средняя квадратическая погрешность положения характерной точки (Mt), м	Описание обозначения точки на местности (при наличии)
	X	Y			
1838	104248.77	102506.93	Аналитический метод	0.1	-
1839	104223.22	102500.28	Аналитический метод	0.1	-
1840	104205.96	102496.13	Аналитический метод	0.1	-
1841	104167.56	102486.13	Аналитический метод	0.1	-
1842	104164.25	102485.25	Аналитический метод	0.1	-
1843	104147.58	102481.27	Аналитический метод	0.1	-
1844	104143.01	102479.88	Аналитический метод	0.1	-
1845	104139.43	102479.02	Аналитический метод	0.1	-
1846	104136.31	102478.03	Аналитический метод	0.1	-
1847	104131.97	102476.86	Аналитический метод	0.1	-
1848	104128.29	102475.59	Аналитический метод	0.1	-
1849	104123.16	102474.27	Аналитический метод	0.1	-
1850	104116.74	102472.94	Аналитический метод	0.1	-
1851	104111.33	102471.53	Аналитический метод	0.1	-
1852	104099.76	102468.41	Аналитический метод	0.1	-
1853	104090.90	102465.98	Аналитический метод	0.1	-
1854	104084.32	102464.20	Аналитический метод	0.1	-
1855	104073.04	102461.32	Аналитический метод	0.1	-
1856	104067.95	102460.04	Аналитический метод	0.1	-
1857	104055.17	102456.94	Аналитический метод	0.1	-
1858	104047.89	102455.15	Аналитический метод	0.1	-
1859	104036.07	102452.20	Аналитический метод	0.1	-
1860	104028.70	102450.43	Аналитический метод	0.1	-
1861	104026.15	102449.84	Аналитический метод	0.1	-
1862	104015.67	102446.94	Аналитический метод	0.1	-
1863	104008.74	102445.32	Аналитический метод	0.1	-
1864	104001.34	102443.54	Аналитический метод	0.1	-
1865	103996.62	102442.45	Аналитический метод	0.1	-
1866	103992.19	102441.40	Аналитический метод	0.1	-
1867	103981.36	102438.73	Аналитический метод	0.1	-
1868	103976.86	102437.50	Аналитический метод	0.1	-
1869	103964.05	102434.37	Аналитический метод	0.1	-
1870	103960.40	102433.30	Аналитический метод	0.1	-
1871	103954.76	102431.51	Аналитический метод	0.1	-
1872	103950.39	102430.03	Аналитический метод	0.1	-
1873	103943.58	102427.23	Аналитический метод	0.1	-
1874	103939.53	102425.43	Аналитический метод	0.1	-
1875	103936.44	102423.94	Аналитический метод	0.1	-
1876	103927.95	102419.34	Аналитический метод	0.1	-
1877	103923.34	102416.51	Аналитический метод	0.1	-
1878	103919.14	102413.49	Аналитический метод	0.1	-
1879	103912.22	102407.06	Аналитический метод	0.1	-
1880	103909.79	102404.17	Аналитический метод	0.1	-
1881	103907.94	102402.49	Аналитический метод	0.1	-
1882	103906.82	102401.06	Аналитический метод	0.1	-
1883	103906.15	102400.07	Аналитический метод	0.1	-
1884	103903.20	102395.36	Аналитический метод	0.1	-

## Сведения о местоположении границ объекта

## 1. Система координат МСК-1964 СПб

## 2. Сведения о характерных точках границ объекта

Обозначение характерных точек границ	Координаты, м		Метод определения координат характерной точки	Средняя квадратическая погрешность положения характерной точки (Mt), м	Описание обозначения точки на местности (при наличии)
	X	Y			
1885	103900.89	102390.52	Аналитический метод	0.1	-
1886	103901.11	102388.59	Аналитический метод	0.1	-
1887	103901.36	102387.20	Аналитический метод	0.1	-
1888	103901.41	102386.37	Аналитический метод	0.1	-
1889	103901.98	102380.31	Аналитический метод	0.1	-
1890	103902.56	102374.24	Аналитический метод	0.1	-
1891	103903.18	102368.19	Аналитический метод	0.1	-
1892	103903.27	102365.20	Аналитический метод	0.1	-
1893	103903.21	102359.05	Аналитический метод	0.1	-
1894	103904.18	102346.83	Аналитический метод	0.1	-
1895	103907.74	102329.55	Аналитический метод	0.1	-
1896	103918.78	102286.77	Аналитический метод	0.1	-
1897	103922.41	102272.30	Аналитический метод	0.1	-
1898	103924.39	102261.74	Аналитический метод	0.1	-
1899	103925.01	102256.85	Аналитический метод	0.1	-
1900	103925.28	102253.58	Аналитический метод	0.1	-
1901	103925.45	102250.83	Аналитический метод	0.1	-
1902	103925.61	102244.75	Аналитический метод	0.1	-
1903	103925.48	102238.65	Аналитический метод	0.1	-
1904	103924.75	102230.54	Аналитический метод	0.1	-
1905	103923.85	102224.03	Аналитический метод	0.1	-
1906	103923.11	102217.22	Аналитический метод	0.1	-
1907	103920.00	102200.97	Аналитический метод	0.1	-
1908	103906.44	102153.22	Аналитический метод	0.1	-
1909	103896.15	102117.16	Аналитический метод	0.1	-
1910	103886.03	102080.23	Аналитический метод	0.1	-
1911	103884.81	102075.55	Аналитический метод	0.1	-
1912	103883.64	102069.51	Аналитический метод	0.1	-
1913	103883.08	102066.54	Аналитический метод	0.1	-
1914	103882.41	102063.61	Аналитический метод	0.1	-
1915	103881.62	102060.77	Аналитический метод	0.1	-
1916	103879.27	102057.08	Аналитический метод	0.1	-
1917	103877.22	102057.47	Аналитический метод	0.1	-
1918	103875.27	102058.26	Аналитический метод	0.1	-
1919	103874.35	102059.61	Аналитический метод	0.1	-
1920	103872.17	102062.02	Аналитический метод	0.1	-
1921	103869.47	102063.77	Аналитический метод	0.1	-
1922	103866.92	102065.41	Аналитический метод	0.1	-
1923	103866.24	102065.88	Аналитический метод	0.1	-
1924	103864.43	102067.10	Аналитический метод	0.1	-
1925	103861.88	102069.02	Аналитический метод	0.1	-
1926	103858.98	102070.29	Аналитический метод	0.1	-
1927	103853.10	102072.27	Аналитический метод	0.1	-
1928	103841.54	102076.15	Аналитический метод	0.1	-
1929	103838.66	102077.10	Аналитический метод	0.1	-
1930	103835.82	102078.15	Аналитический метод	0.1	-
1931	103827.25	102081.36	Аналитический метод	0.1	-

## Сведения о местоположении границ объекта

## 1. Система координат МСК-1964 СПб

## 2. Сведения о характерных точках границ объекта

Обозначение характерных точек границ	Координаты, м		Метод определения координат характерной точки	Средняя квадратическая погрешность положения характерной точки (M <sub>t</sub> ), м	Описание обозначения точки на местности (при наличии)
	X	Y			
1932	103824.30	102082.32	Аналитический метод	0.1	-
1933	103818.51	102084.23	Аналитический метод	0.1	-
1934	103806.91	102088.03	Аналитический метод	0.1	-
1935	103795.32	102091.83	Аналитический метод	0.1	-
1936	103792.39	102092.74	Аналитический метод	0.1	-
1937	103771.78	102098.82	Аналитический метод	0.1	-
1938	103768.66	102099.38	Аналитический метод	0.1	-
1939	103759.57	102100.11	Аналитический метод	0.1	-
1940	103756.65	102100.53	Аналитический метод	0.1	-
1941	103753.73	102101.19	Аналитический метод	0.1	-
1942	103750.76	102101.88	Аналитический метод	0.1	-
1943	103744.77	102103.25	Аналитический метод	0.1	-
1944	103741.77	102103.82	Аналитический метод	0.1	-
1945	103738.71	102104.28	Аналитический метод	0.1	-
1946	103732.67	102105.19	Аналитический метод	0.1	-
1947	103729.12	102105.74	Аналитический метод	0.1	-
1948	103726.69	102106.12	Аналитический метод	0.1	-
1949	103723.72	102106.74	Аналитический метод	0.1	-
1950	103720.62	102107.20	Аналитический метод	0.1	-
1951	103717.58	102107.56	Аналитический метод	0.1	-
1952	103714.53	102107.90	Аналитический метод	0.1	-
1953	103708.39	102108.34	Аналитический метод	0.1	-
1954	103705.27	102108.52	Аналитический метод	0.1	-
1955	103702.29	102108.46	Аналитический метод	0.1	-
1956	103699.41	102108.86	Аналитический метод	0.1	-
1957	103696.03	102109.45	Аналитический метод	0.1	-
1958	103689.62	102111.39	Аналитический метод	0.1	-
1959	103679.87	102114.70	Аналитический метод	0.1	-
1960	103672.28	102116.80	Аналитический метод	0.1	-
1961	103664.66	102119.03	Аналитический метод	0.1	-
1962	103662.34	102119.51	Аналитический метод	0.1	-
1963	103659.07	102120.34	Аналитический метод	0.1	-
1964	103656.78	102121.28	Аналитический метод	0.1	-
1965	103653.53	102121.95	Аналитический метод	0.1	-
1966	103650.27	102122.99	Аналитический метод	0.1	-
1967	103643.29	102125.15	Аналитический метод	0.1	-
1968	103636.01	102127.13	Аналитический метод	0.1	-
1969	103618.00	102129.84	Аналитический метод	0.1	-
1970	103610.97	102131.23	Аналитический метод	0.1	-
1971	103604.26	102132.68	Аналитический метод	0.1	-
1972	103602.21	102133.76	Аналитический метод	0.1	-
1973	103599.45	102136.20	Аналитический метод	0.1	-
1974	103595.27	102138.07	Аналитический метод	0.1	-
1975	103583.07	102145.20	Аналитический метод	0.1	-
1976	103562.96	102156.54	Аналитический метод	0.1	-
1977	103542.96	102165.51	Аналитический метод	0.1	-
1978	103534.02	102168.33	Аналитический метод	0.1	-

## Сведения о местоположении границ объекта

## 1. Система координат МСК-1964 СПб

## 2. Сведения о характерных точках границ объекта

Обозначение характерных точек границ	Координаты, м		Метод определения координат характерной точки	Средняя квадратическая погрешность положения характерной точки (M <sub>t</sub> ), м	Описание обозначения точки на местности (при наличии)
	X	Y			
1979	103525.04	102170.91	Аналитический метод	0.1	-
1980	103516.18	102173.51	Аналитический метод	0.1	-
1981	103508.14	102175.90	Аналитический метод	0.1	-
1982	103502.41	102177.55	Аналитический метод	0.1	-
1983	103496.88	102178.96	Аналитический метод	0.1	-
1984	103490.19	102181.33	Аналитический метод	0.1	-
1985	103476.50	102185.04	Аналитический метод	0.1	-
1986	103458.84	102189.80	Аналитический метод	0.1	-
1987	103445.39	102193.65	Аналитический метод	0.1	-
1988	103423.83	102200.21	Аналитический метод	0.1	-
1989	103410.41	102204.06	Аналитический метод	0.1	-
1990	103390.38	102210.01	Аналитический метод	0.1	-
1991	103386.05	102211.39	Аналитический метод	0.1	-
1992	103384.19	102212.39	Аналитический метод	0.1	-
1993	103378.97	102213.43	Аналитический метод	0.1	-
1994	103365.84	102217.20	Аналитический метод	0.1	-
1995	103361.38	102218.47	Аналитический метод	0.1	-
1996	103355.32	102220.20	Аналитический метод	0.1	-
1997	103350.19	102221.67	Аналитический метод	0.1	-
1998	103348.26	102222.22	Аналитический метод	0.1	-
1999	103343.87	102223.47	Аналитический метод	0.1	-
2000	103339.48	102224.73	Аналитический метод	0.1	-
2001	103335.08	102225.98	Аналитический метод	0.1	-
2002	103321.90	102229.75	Аналитический метод	0.1	-
2003	103317.56	102230.99	Аналитический метод	0.1	-
2004	103313.42	102232.65	Аналитический метод	0.1	-
2005	103287.88	102239.62	Аналитический метод	0.1	-
2006	103263.45	102246.59	Аналитический метод	0.1	-
2007	103246.95	102251.46	Аналитический метод	0.1	-
2008	103222.96	102258.39	Аналитический метод	0.1	-
2009	103214.71	102260.97	Аналитический метод	0.1	-
2010	103210.13	102262.33	Аналитический метод	0.1	-
2011	103208.38	102263.15	Аналитический метод	0.1	-
2012	103205.50	102263.62	Аналитический метод	0.1	-
2013	103203.79	102264.02	Аналитический метод	0.1	-
2014	103199.18	102265.17	Аналитический метод	0.1	-
2015	103179.57	102270.79	Аналитический метод	0.1	-
2016	103168.18	102274.27	Аналитический метод	0.1	-
2017	103127.14	102286.18	Аналитический метод	0.1	-
2018	103120.54	102287.92	Аналитический метод	0.1	-
2019	103099.56	102294.11	Аналитический метод	0.1	-
2020	103089.51	102296.65	Аналитический метод	0.1	-
2021	103087.38	102297.41	Аналитический метод	0.1	-
2022	103082.50	102298.16	Аналитический метод	0.1	-
2023	103072.06	102301.26	Аналитический метод	0.1	-
2024	103066.61	102302.67	Аналитический метод	0.1	-
2025	103047.92	102307.69	Аналитический метод	0.1	-

## Сведения о местоположении границ объекта

## 1. Система координат МСК-1964 СПб

## 2. Сведения о характерных точках границ объекта

Обозначение характерных точек границ	Координаты, м		Метод определения координат характерной точки	Средняя квадратическая погрешность положения характерной точки (Mt), м	Описание обозначения точки на местности (при наличии)
	X	Y			
2026	103032.41	102312.44	Аналитический метод	0.1	-
2027	103021.36	102315.62	Аналитический метод	0.1	-
2028	103012.54	102318.34	Аналитический метод	0.1	-
2029	103005.73	102320.69	Аналитический метод	0.1	-
2030	103002.46	102321.90	Аналитический метод	0.1	-
2031	102999.97	102323.12	Аналитический метод	0.1	-
2032	102993.78	102325.04	Аналитический метод	0.1	-
2033	102969.73	102332.24	Аналитический метод	0.1	-
2034	102957.26	102335.74	Аналитический метод	0.1	-
2035	102926.29	102344.54	Аналитический метод	0.1	-
2036	102902.25	102351.62	Аналитический метод	0.1	-
2037	102885.95	102357.24	Аналитический метод	0.1	-
2038	102872.72	102361.08	Аналитический метод	0.1	-
2039	102869.25	102362.11	Аналитический метод	0.1	-
2040	102863.70	102365.44	Аналитический метод	0.1	-
2041	102863.19	102365.58	Аналитический метод	0.1	-
2042	102861.73	102365.56	Аналитический метод	0.1	-
2043	102860.31	102365.43	Аналитический метод	0.1	-
2044	102859.06	102365.23	Аналитический метод	0.1	-
2045	102858.20	102365.26	Аналитический метод	0.1	-
2046	102857.29	102365.36	Аналитический метод	0.1	-
2047	102856.40	102365.53	Аналитический метод	0.1	-
2048	102844.33	102368.98	Аналитический метод	0.1	-
2049	102838.38	102370.46	Аналитический метод	0.1	-
2050	102835.32	102371.27	Аналитический метод	0.1	-
2051	102834.09	102372.16	Аналитический метод	0.1	-
2052	102830.82	102375.62	Аналитический метод	0.1	-
2053	102830.48	102375.91	Аналитический метод	0.1	-
2054	102830.05	102376.06	Аналитический метод	0.1	-
2055	102826.84	102376.88	Аналитический метод	0.1	-
2056	102807.83	102382.69	Аналитический метод	0.1	-
2057	102798.13	102385.66	Аналитический метод	0.1	-
2058	102776.68	102391.51	Аналитический метод	0.1	-
2059	102770.00	102394.07	Аналитический метод	0.1	-
2060	102762.54	102396.31	Аналитический метод	0.1	-
2061	102760.41	102396.97	Аналитический метод	0.1	-
2062	102757.84	102397.70	Аналитический метод	0.1	-
2063	102754.29	102398.90	Аналитический метод	0.1	-
2064	102748.54	102400.64	Аналитический метод	0.1	-
2065	102734.61	102404.41	Аналитический метод	0.1	-
2066	102733.10	102404.49	Аналитический метод	0.1	-
2067	102729.46	102403.12	Аналитический метод	0.1	-
2068	102725.56	102403.89	Аналитический метод	0.1	-
2069	102705.05	102410.08	Аналитический метод	0.1	-
2070	102687.67	102415.27	Аналитический метод	0.1	-
2071	102664.62	102422.40	Аналитический метод	0.1	-
2072	102639.74	102430.11	Аналитический метод	0.1	-

## Сведения о местоположении границ объекта

## 1. Система координат МСК-1964 СПб

## 2. Сведения о характерных точках границ объекта

Обозначение характерных точек границ	Координаты, м		Метод определения координат характерной точки	Средняя квадратическая погрешность положения характерной точки (Mt), м	Описание обозначения точки на местности (при наличии)
	X	Y			
2073	102619.66	102435.95	Аналитический метод	0.1	-
2074	102600.68	102441.73	Аналитический метод	0.1	-
2075	102595.84	102444.22	Аналитический метод	0.1	-
2076	102592.03	102447.63	Аналитический метод	0.1	-
2077	102587.85	102451.31	Аналитический метод	0.1	-
2078	102581.04	102457.14	Аналитический метод	0.1	-
2079	102572.68	102464.39	Аналитический метод	0.1	-
2080	102563.93	102472.50	Аналитический метод	0.1	-
2081	102559.62	102476.02	Аналитический метод	0.1	-
2082	102552.92	102483.00	Аналитический метод	0.1	-
2083	102550.20	102486.54	Аналитический метод	0.1	-
2084	102547.68	102490.63	Аналитический метод	0.1	-
2085	102542.69	102496.95	Аналитический метод	0.1	-
2086	102530.07	102511.21	Аналитический метод	0.1	-
2087	102519.35	102523.64	Аналитический метод	0.1	-
2088	102509.60	102535.74	Аналитический метод	0.1	-
2089	102498.26	102549.20	Аналитический метод	0.1	-
2090	102492.29	102556.18	Аналитический метод	0.1	-
2091	102485.75	102565.11	Аналитический метод	0.1	-
2092	102482.27	102568.43	Аналитический метод	0.1	-
2093	102475.78	102574.72	Аналитический метод	0.1	-
2094	102469.85	102579.29	Аналитический метод	0.1	-
2095	102463.32	102583.85	Аналитический метод	0.1	-
2096	102450.82	102591.53	Аналитический метод	0.1	-
2097	102443.83	102597.08	Аналитический метод	0.1	-
2098	102440.45	102600.20	Аналитический метод	0.1	-
2099	102436.65	102603.94	Аналитический метод	0.1	-
2100	102431.01	102610.14	Аналитический метод	0.1	-
2101	102422.78	102619.97	Аналитический метод	0.1	-
2102	102410.67	102635.37	Аналитический метод	0.1	-
2103	102402.20	102645.87	Аналитический метод	0.1	-
2104	102388.43	102662.11	Аналитический метод	0.1	-
2105	102375.41	102678.38	Аналитический метод	0.1	-
2106	102364.44	102691.65	Аналитический метод	0.1	-
2107	102350.28	102709.47	Аналитический метод	0.1	-
2108	102345.27	102716.39	Аналитический метод	0.1	-
2109	102342.46	102720.16	Аналитический метод	0.1	-
2110	102337.92	102727.47	Аналитический метод	0.1	-
2111	102334.96	102732.47	Аналитический метод	0.1	-
2112	102331.86	102738.78	Аналитический метод	0.1	-
2113	102330.04	102740.28	Аналитический метод	0.1	-
2114	102327.91	102742.94	Аналитический метод	0.1	-
2115	102326.30	102744.67	Аналитический метод	0.1	-
2116	102324.75	102746.75	Аналитический метод	0.1	-
2117	102323.98	102748.18	Аналитический метод	0.1	-
2118	102320.12	102752.50	Аналитический метод	0.1	-
2119	102309.66	102765.90	Аналитический метод	0.1	-

## Сведения о местоположении границ объекта

## 1. Система координат МСК-1964 СПб

## 2. Сведения о характерных точках границ объекта

Обозначение характерных точек границ	Координаты, м		Метод определения координат характерной точки	Средняя квадратическая погрешность положения характерной точки (M <sub>t</sub> ), м	Описание обозначения точки на местности (при наличии)
	X	Y			
2120	102293.28	102786.78	Аналитический метод	0.1	-
2121	102284.67	102798.05	Аналитический метод	0.1	-
2122	102276.24	102809.30	Аналитический метод	0.1	-
2123	102265.50	102822.26	Аналитический метод	0.1	-
2124	102262.60	102826.24	Аналитический метод	0.1	-
2125	102253.47	102838.18	Аналитический метод	0.1	-
2126	102248.64	102845.24	Аналитический метод	0.1	-
2127	102241.34	102854.18	Аналитический метод	0.1	-
2128	102239.38	102857.31	Аналитический метод	0.1	-
2129	102235.41	102862.50	Аналитический метод	0.1	-
2130	102231.60	102868.09	Аналитический метод	0.1	-
2131	102229.09	102872.31	Аналитический метод	0.1	-
2132	102227.45	102874.86	Аналитический метод	0.1	-
2133	102226.17	102878.21	Аналитический метод	0.1	-
2134	102223.77	102881.14	Аналитический метод	0.1	-
2135	102221.15	102884.96	Аналитический метод	0.1	-
2136	102215.79	102892.73	Аналитический метод	0.1	-
2137	102207.60	102905.89	Аналитический метод	0.1	-
2138	102199.57	102918.98	Аналитический метод	0.1	-
2139	102192.04	102930.95	Аналитический метод	0.1	-
2140	102184.24	102943.46	Аналитический метод	0.1	-
2141	102176.38	102955.80	Аналитический метод	0.1	-
2142	102169.43	102967.76	Аналитический метод	0.1	-
2143	102165.29	102974.74	Аналитический метод	0.1	-
2144	102162.03	102981.43	Аналитический метод	0.1	-
2145	102158.22	102987.97	Аналитический метод	0.1	-
2146	102155.79	102994.98	Аналитический метод	0.1	-
2147	102150.67	103004.61	Аналитический метод	0.1	-
2148	102147.70	103010.53	Аналитический метод	0.1	-
2149	102144.53	103015.25	Аналитический метод	0.1	-
2150	102136.51	103028.75	Аналитический метод	0.1	-
2151	102134.30	103032.28	Аналитический метод	0.1	-
2152	102133.00	103034.84	Аналитический метод	0.1	-
2153	102131.82	103037.77	Аналитический метод	0.1	-
2154	102128.09	103044.18	Аналитический метод	0.1	-
2155	102124.67	103049.11	Аналитический метод	0.1	-
2156	102121.17	103054.99	Аналитический метод	0.1	-
2157	102114.15	103065.44	Аналитический метод	0.1	-
2158	102106.15	103079.92	Аналитический метод	0.1	-
2159	102092.98	103100.69	Аналитический метод	0.1	-
2160	102087.96	103108.71	Аналитический метод	0.1	-
2161	102074.68	103125.76	Аналитический метод	0.1	-
2162	102072.28	103127.83	Аналитический метод	0.1	-
2163	102061.70	103135.53	Аналитический метод	0.1	-
2164	102055.44	103138.27	Аналитический метод	0.1	-
2165	102050.92	103140.37	Аналитический метод	0.1	-
2166	102049.35	103141.29	Аналитический метод	0.1	-

## Сведения о местоположении границ объекта

## 1. Система координат МСК-1964 СПб

## 2. Сведения о характерных точках границ объекта

Обозначение характерных точек границ	Координаты, м		Метод определения координат характерной точки	Средняя квадратическая погрешность положения характерной точки (M <sub>t</sub> ), м	Описание обозначения точки на местности (при наличии)
	X	Y			
2167	101875.74	103190.71	Аналитический метод	0.1	-
2168	101872.55	103191.89	Аналитический метод	0.1	-
2169	101866.90	103193.45	Аналитический метод	0.1	-
2170	101860.96	103195.66	Аналитический метод	0.1	-
2171	101848.22	103198.15	Аналитический метод	0.1	-
2172	101838.62	103200.87	Аналитический метод	0.1	-
2173	101827.58	103203.57	Аналитический метод	0.1	-
2174	101812.64	103207.55	Аналитический метод	0.1	-
2175	101796.77	103212.04	Аналитический метод	0.1	-
2176	101780.25	103216.83	Аналитический метод	0.1	-
2177	101763.14	103221.27	Аналитический метод	0.1	-
2178	101753.01	103224.45	Аналитический метод	0.1	-
2179	101746.29	103226.43	Аналитический метод	0.1	-
2180	101740.79	103228.32	Аналитический метод	0.1	-
2181	101736.07	103228.99	Аналитический метод	0.1	-
2182	101732.24	103230.10	Аналитический метод	0.1	-
2183	101730.41	103230.58	Аналитический метод	0.1	-
2184	101727.08	103231.11	Аналитический метод	0.1	-
2185	101723.98	103232.11	Аналитический метод	0.1	-
2186	101721.20	103232.88	Аналитический метод	0.1	-
2187	101719.13	103233.38	Аналитический метод	0.1	-
2188	101714.53	103234.99	Аналитический метод	0.1	-
2189	101704.95	103237.53	Аналитический метод	0.1	-
2190	101697.38	103239.65	Аналитический метод	0.1	-
2191	101689.75	103241.67	Аналитический метод	0.1	-
2192	101681.65	103244.09	Аналитический метод	0.1	-
2193	101668.08	103248.59	Аналитический метод	0.1	-
2194	101661.12	103250.56	Аналитический метод	0.1	-
2195	101659.66	103251.09	Аналитический метод	0.1	-
2196	101655.79	103252.19	Аналитический метод	0.1	-
2197	101652.25	103253.01	Аналитический метод	0.1	-
2198	101639.68	103255.66	Аналитический метод	0.1	-
2199	101631.89	103257.82	Аналитический метод	0.1	-
2200	101622.97	103260.57	Аналитический метод	0.1	-
2201	101614.85	103262.67	Аналитический метод	0.1	-
2202	101605.77	103265.15	Аналитический метод	0.1	-
2203	101598.02	103267.49	Аналитический метод	0.1	-
2204	101587.87	103270.14	Аналитический метод	0.1	-
2205	101580.34	103272.40	Аналитический метод	0.1	-
2206	101571.80	103274.56	Аналитический метод	0.1	-
2207	101562.92	103276.66	Аналитический метод	0.1	-
2208	101555.68	103278.51	Аналитический метод	0.1	-
2209	101547.96	103280.36	Аналитический метод	0.1	-
2210	101541.96	103281.47	Аналитический метод	0.1	-
2211	101532.37	103284.67	Аналитический метод	0.1	-
2212	101526.53	103286.47	Аналитический метод	0.1	-
2213	101523.07	103286.90	Аналитический метод	0.1	-



## Сведения о местоположении границ объекта

## 1. Система координат МСК-1964 СПб

## 2. Сведения о характерных точках границ объекта

Обозначение характерных точек границ	Координаты, м		Метод определения координат характерной точки	Средняя квадратическая погрешность положения характерной точки (Mt), м	Описание обозначения точки на местности (при наличии)
	X	Y			
2214	101521.07	103287.48	Аналитический метод	0.1	-
2215	101517.41	103288.73	Аналитический метод	0.1	-
2216	101511.70	103290.25	Аналитический метод	0.1	-
2217	101503.61	103292.25	Аналитический метод	0.1	-
2218	101491.35	103295.33	Аналитический метод	0.1	-
2219	101476.98	103299.69	Аналитический метод	0.1	-
2220	101462.45	103303.36	Аналитический метод	0.1	-
2221	101448.43	103307.72	Аналитический метод	0.1	-
2222	101434.64	103311.43	Аналитический метод	0.1	-
2223	101421.43	103314.72	Аналитический метод	0.1	-
2224	101413.57	103317.07	Аналитический метод	0.1	-
2225	101408.47	103318.53	Аналитический метод	0.1	-
2226	101404.59	103319.49	Аналитический метод	0.1	-
2227	101398.84	103321.29	Аналитический метод	0.1	-
2228	101396.05	103322.14	Аналитический метод	0.1	-
2229	101391.62	103323.44	Аналитический метод	0.1	-
2230	101388.21	103324.17	Аналитический метод	0.1	-
2231	101383.16	103325.74	Аналитический метод	0.1	-
2232	101373.80	103328.15	Аналитический метод	0.1	-
2233	101365.38	103330.74	Аналитический метод	0.1	-
2234	101355.25	103333.63	Аналитический метод	0.1	-
2235	101342.16	103337.21	Аналитический метод	0.1	-
2236	101318.87	103343.76	Аналитический метод	0.1	-
2237	101301.19	103348.54	Аналитический метод	0.1	-
2238	101296.95	103349.82	Аналитический метод	0.1	-
2239	101284.25	103353.55	Аналитический метод	0.1	-
2240	101281.08	103354.26	Аналитический метод	0.1	-
2241	101279.46	103354.84	Аналитический метод	0.1	-
2242	101276.10	103356.15	Аналитический метод	0.1	-
2243	101274.28	103356.29	Аналитический метод	0.1	-
2244	101271.99	103357.00	Аналитический метод	0.1	-
2245	101258.78	103360.81	Аналитический метод	0.1	-
2246	101251.87	103362.42	Аналитический метод	0.1	-
2247	101245.51	103364.17	Аналитический метод	0.1	-
2248	101234.46	103367.19	Аналитический метод	0.1	-
2249	101227.86	103368.99	Аналитический метод	0.1	-
2250	101219.04	103371.42	Аналитический метод	0.1	-
2251	101216.09	103372.21	Аналитический метод	0.1	-
2252	101204.33	103375.43	Аналитический метод	0.1	-
2253	101192.56	103378.65	Аналитический метод	0.1	-
2254	101183.73	103381.06	Аналитический метод	0.1	-
2255	101177.85	103382.67	Аналитический метод	0.1	-
2256	101174.92	103383.48	Аналитический метод	0.1	-
2257	101171.96	103384.29	Аналитический метод	0.1	-
2258	101169.03	103385.08	Аналитический метод	0.1	-
2259	101166.08	103385.89	Аналитический метод	0.1	-
2260	101163.15	103386.69	Аналитический метод	0.1	-

## Сведения о местоположении границ объекта

## 1. Система координат МСК-1964 СПб

## 2. Сведения о характерных точках границ объекта

Обозначение характерных точек границ	Координаты, м		Метод определения координат характерной точки	Средняя квадратическая погрешность положения характерной точки (Mt), м	Описание обозначения точки на местности (при наличии)
	X	Y			
2261	101160.20	103387.51	Аналитический метод	0.1	-
2262	101157.25	103388.30	Аналитический метод	0.1	-
2263	101154.32	103389.11	Аналитический метод	0.1	-
2264	101150.03	103390.28	Аналитический метод	0.1	-
2265	101145.49	103391.52	Аналитический метод	0.1	-
2266	101139.60	103393.13	Аналитический метод	0.1	-
2267	101133.72	103394.74	Аналитический метод	0.1	-
2268	101127.83	103396.36	Аналитический метод	0.1	-
2269	101121.95	103397.97	Аналитический метод	0.1	-
2270	101120.32	103398.41	Аналитический метод	0.1	-
2271	101117.74	103399.74	Аналитический метод	0.1	-
2272	101116.19	103400.13	Аналитический метод	0.1	-
2273	101110.33	103401.74	Аналитический метод	0.1	-
2274	101106.30	103402.85	Аналитический метод	0.1	-
2275	101101.50	103404.17	Аналитический метод	0.1	-
2276	101098.56	103404.98	Аналитический метод	0.1	-
2277	101095.61	103405.79	Аналитический метод	0.1	-
2278	101089.74	103407.41	Аналитический метод	0.1	-
2279	101086.79	103408.22	Аналитический метод	0.1	-
2280	101082.26	103409.46	Аналитический метод	0.1	-
2281	101077.98	103410.64	Аналитический метод	0.1	-
2282	101075.04	103411.45	Аналитический метод	0.1	-
2283	101072.08	103412.25	Аналитический метод	0.1	-
2284	101069.15	103413.06	Аналитический метод	0.1	-
2285	101066.20	103413.86	Аналитический метод	0.1	-
2286	101063.26	103414.67	Аналитический метод	0.1	-
2287	101057.37	103416.27	Аналитический метод	0.1	-
2288	101054.44	103417.08	Аналитический метод	0.1	-
2289	101051.49	103417.88	Аналитический метод	0.1	-
2290	101048.55	103418.70	Аналитический метод	0.1	-
2291	101046.69	103419.19	Аналитический метод	0.1	-
2292	101039.72	103421.10	Аналитический метод	0.1	-
2293	101035.79	103422.17	Аналитический метод	0.1	-
2294	101033.20	103422.89	Аналитический метод	0.1	-
2295	101030.89	103423.51	Аналитический метод	0.1	-
2296	101027.95	103424.31	Аналитический метод	0.1	-
2297	101025.01	103425.12	Аналитический метод	0.1	-
2298	101022.08	103425.92	Аналитический метод	0.1	-
2299	101019.16	103426.76	Аналитический метод	0.1	-
2300	101013.92	103428.26	Аналитический метод	0.1	-
2301	101011.98	103428.82	Аналитический метод	0.1	-
2302	101010.35	103429.28	Аналитический метод	0.1	-
2303	101007.43	103430.12	Аналитический метод	0.1	-
2304	101006.17	103430.49	Аналитический метод	0.1	-
2305	100995.71	103433.49	Аналитический метод	0.1	-
2306	100987.92	103435.73	Аналитический метод	0.1	-
2307	100986.91	103436.02	Аналитический метод	0.1	-

## Сведения о местоположении границ объекта

## 1. Система координат МСК-1964 СПб

## 2. Сведения о характерных точках границ объекта

Обозначение характерных точек границ	Координаты, м		Метод определения координат характерной точки	Средняя квадратическая погрешность положения характерной точки (M <sub>t</sub> ), м	Описание обозначения точки на местности (при наличии)
	X	Y			
2308	100980.65	103437.81	Аналитический метод	0.1	-
2309	100975.18	103439.39	Аналитический метод	0.1	-
2310	100969.32	103441.07	Аналитический метод	0.1	-
2311	100963.46	103442.75	Аналитический метод	0.1	-
2312	100960.53	103443.60	Аналитический метод	0.1	-
2313	100954.66	103445.28	Аналитический метод	0.1	-
2314	100951.51	103446.18	Аналитический метод	0.1	-
2315	100948.32	103447.06	Аналитический метод	0.1	-
2316	100937.75	103450.56	Аналитический метод	0.1	-
2317	100935.78	103452.83	Аналитический метод	0.1	-
2318	100935.52	103453.27	Аналитический метод	0.1	-
2319	100935.34	103453.73	Аналитический метод	0.1	-
2320	100935.23	103454.24	Аналитический метод	0.1	-
2321	100935.21	103454.83	Аналитический метод	0.1	-
2322	100934.54	103467.31	Аналитический метод	0.1	-
2323	100934.16	103479.65	Аналитический метод	0.1	-
2324	100933.03	103483.57	Аналитический метод	0.1	-
2325	100932.90	103483.89	Аналитический метод	0.1	-
2326	100932.73	103484.17	Аналитический метод	0.1	-
2327	100932.48	103484.48	Аналитический метод	0.1	-
2328	100932.23	103484.71	Аналитический метод	0.1	-
2329	100931.94	103484.90	Аналитический метод	0.1	-
2330	100931.61	103485.06	Аналитический метод	0.1	-
2331	100931.31	103485.14	Аналитический метод	0.1	-
2332	100929.18	103485.37	Аналитический метод	0.1	-
2333	100924.60	103485.50	Аналитический метод	0.1	-
2334	100919.96	103485.53	Аналитический метод	0.1	-
2335	100915.37	103485.41	Аналитический метод	0.1	-
2336	100910.80	103485.18	Аналитический метод	0.1	-
2337	100906.23	103484.93	Аналитический метод	0.1	-
2338	100901.63	103484.64	Аналитический метод	0.1	-
2339	100897.08	103484.25	Аналитический метод	0.1	-
2340	100892.54	103483.87	Аналитический метод	0.1	-
2341	100887.99	103483.58	Аналитический метод	0.1	-
2342	100883.40	103483.18	Аналитический метод	0.1	-
2343	100878.75	103482.38	Аналитический метод	0.1	-
2344	100875.69	103481.68	Аналитический метод	0.1	-
2345	100874.29	103481.36	Аналитический метод	0.1	-
2346	100869.85	103480.44	Аналитический метод	0.1	-
2347	100867.40	103479.98	Аналитический метод	0.1	-
2348	100865.36	103479.59	Аналитический метод	0.1	-
2349	100861.59	103478.89	Аналитический метод	0.1	-
2350	100860.88	103478.75	Аналитический метод	0.1	-
2351	100856.43	103477.98	Аналитический метод	0.1	-
2352	100852.01	103477.46	Аналитический метод	0.1	-
2353	100847.66	103477.56	Аналитический метод	0.1	-
2354	100843.28	103478.37	Аналитический метод	0.1	-

## Сведения о местоположении границ объекта

## 1. Система координат МСК-1964 СПб

## 2. Сведения о характерных точках границ объекта

Обозначение характерных точек границ	Координаты, м		Метод определения координат характерной точки	Средняя квадратическая погрешность положения характерной точки (M <sub>t</sub> ), м	Описание обозначения точки на местности (при наличии)
	X	Y			
2355	100838.80	103479.26	Аналитический метод	0.1	-
2356	100834.32	103480.14	Аналитический метод	0.1	-
2357	100825.32	103481.81	Аналитический метод	0.1	-
2358	100820.84	103482.64	Аналитический метод	0.1	-
2359	100816.41	103483.55	Аналитический метод	0.1	-
2360	100812.03	103484.71	Аналитический метод	0.1	-
2361	100807.62	103485.90	Аналитический метод	0.1	-
2362	100803.01	103486.83	Аналитический метод	0.1	-
2363	100798.43	103487.54	Аналитический метод	0.1	-
2364	100793.89	103487.96	Аналитический метод	0.1	-
2365	100789.46	103488.56	Аналитический метод	0.1	-
2366	100785.08	103489.55	Аналитический метод	0.1	-
2367	100780.68	103490.72	Аналитический метод	0.1	-
2368	100776.19	103491.77	Аналитический метод	0.1	-
2369	100771.09	103492.34	Аналитический метод	0.1	-
2370	100770.50	103492.14	Аналитический метод	0.1	-
2371	100770.12	103491.68	Аналитический метод	0.1	-
2372	100769.89	103491.08	Аналитический метод	0.1	-
2373	100769.77	103490.39	Аналитический метод	0.1	-
2374	100769.78	103489.78	Аналитический метод	0.1	-
2375	100769.92	103489.23	Аналитический метод	0.1	-
2376	100772.11	103485.19	Аналитический метод	0.1	-
2377	100773.23	103480.63	Аналитический метод	0.1	-
2378	100774.12	103475.91	Аналитический метод	0.1	-
2379	100774.75	103471.10	Аналитический метод	0.1	-
2380	100776.89	103457.51	Аналитический метод	0.1	-
2381	100777.94	103449.73	Аналитический метод	0.1	-
2382	100778.63	103447.94	Аналитический метод	0.1	-
2383	100778.86	103445.98	Аналитический метод	0.1	-
2384	100779.16	103443.47	Аналитический метод	0.1	-
2385	100780.39	103431.95	Аналитический метод	0.1	-
2386	100782.71	103405.35	Аналитический метод	0.1	-
2387	100784.69	103375.42	Аналитический метод	0.1	-
2388	100786.90	103345.46	Аналитический метод	0.1	-
2389	100789.03	103315.58	Аналитический метод	0.1	-
2390	100791.01	103285.66	Аналитический метод	0.1	-
2391	100791.82	103270.88	Аналитический метод	0.1	-
2392	100791.91	103267.49	Аналитический метод	0.1	-
2393	100793.24	103250.92	Аналитический метод	0.1	-
2394	100797.86	103161.07	Аналитический метод	0.1	-
2395	100799.38	103131.11	Аналитический метод	0.1	-
2396	100800.79	103101.15	Аналитический метод	0.1	-
2397	100801.02	103092.33	Аналитический метод	0.1	-
2398	100801.01	103088.62	Аналитический метод	0.1	-
2399	100801.13	103086.71	Аналитический метод	0.1	-
2400	100801.33	103084.48	Аналитический метод	0.1	-
2401	100801.48	103081.54	Аналитический метод	0.1	-

## Сведения о местоположении границ объекта

## 1. Система координат МСК-1964 СПб

## 2. Сведения о характерных точках границ объекта

Обозначение характерных точек границ	Координаты, м		Метод определения координат характерной точки	Средняя квадратическая погрешность положения характерной точки (M <sub>t</sub> ), м	Описание обозначения точки на местности (при наличии)
	X	Y			
2402	100802.23	103078.08	Аналитический метод	0.1	-
2403	100802.40	103070.92	Аналитический метод	0.1	-
2404	100804.43	103038.60	Аналитический метод	0.1	-
2405	100807.46	103002.50	Аналитический метод	0.1	-
2406	100810.70	102979.97	Аналитический метод	0.1	-
2407	100814.12	102954.73	Аналитический метод	0.1	-
2408	100818.43	102925.03	Аналитический метод	0.1	-
2409	100819.00	102922.60	Аналитический метод	0.1	-
2410	100819.12	102919.77	Аналитический метод	0.1	-
2411	100820.66	102911.50	Аналитический метод	0.1	-
2412	100824.22	102888.88	Аналитический метод	0.1	-
2413	100827.49	102868.39	Аналитический метод	0.1	-
2414	100831.33	102843.54	Аналитический метод	0.1	-
2415	100835.81	102813.88	Аналитический метод	0.1	-
2416	100840.37	102784.26	Аналитический метод	0.1	-
2417	100840.74	102779.82	Аналитический метод	0.1	-
2418	100841.15	102777.21	Аналитический метод	0.1	-
2419	100843.07	102768.21	Аналитический метод	0.1	-
2420	100846.61	102747.00	Аналитический метод	0.1	-
2421	100850.27	102725.49	Аналитический метод	0.1	-
2422	100855.36	102695.93	Аналитический метод	0.1	-
2423	100860.47	102666.37	Аналитический метод	0.1	-
2424	100865.67	102636.82	Аналитический метод	0.1	-
2425	100866.64	102634.01	Аналитический метод	0.1	-
2426	100872.85	102624.06	Аналитический метод	0.1	-
2427	100886.73	102605.00	Аналитический метод	0.1	-
2428	100904.43	102580.79	Аналитический метод	0.1	-
2429	100918.40	102560.42	Аналитический метод	0.1	-
2430	100922.06	102556.96	Аналитический метод	0.1	-
2431	100925.16	102552.42	Аналитический метод	0.1	-
2432	100928.14	102548.56	Аналитический метод	0.1	-
2433	100938.12	102535.11	Аналитический метод	0.1	-
2434	100938.56	102533.54	Аналитический метод	0.1	-
2435	100938.93	102529.41	Аналитический метод	0.1	-
2436	100940.71	102518.67	Аналитический метод	0.1	-
2437	100945.64	102495.92	Аналитический метод	0.1	-
2438	100949.71	102486.89	Аналитический метод	0.1	-
2439	100953.00	102481.72	Аналитический метод	0.1	-
2440	100962.83	102467.22	Аналитический метод	0.1	-
2441	100972.52	102452.56	Аналитический метод	0.1	-
2442	100985.09	102431.51	Аналитический метод	0.1	-
2443	100996.84	102410.33	Аналитический метод	0.1	-
2444	101008.27	102388.74	Аналитический метод	0.1	-
2445	101014.64	102371.76	Аналитический метод	0.1	-
2446	101020.90	102354.68	Аналитический метод	0.1	-
2447	101031.44	102324.73	Аналитический метод	0.1	-
2448	101032.24	102321.61	Аналитический метод	0.1	-

## Сведения о местоположении границ объекта

## 1. Система координат МСК-1964 СПб

## 2. Сведения о характерных точках границ объекта

Обозначение характерных точек границ	Координаты, м		Метод определения координат характерной точки	Средняя квадратическая погрешность положения характерной точки (Mt), м	Описание обозначения точки на местности (при наличии)
	X	Y			
2449	101033.15	102320.73	Аналитический метод	0.1	-
2450	101040.28	102301.35	Аналитический метод	0.1	-
2451	101046.73	102283.99	Аналитический метод	0.1	-
2452	101054.14	102261.67	Аналитический метод	0.1	-
2453	101061.87	102228.62	Аналитический метод	0.1	-
2454	101066.11	102214.24	Аналитический метод	0.1	-
2455	101069.67	102195.71	Аналитический метод	0.1	-
2456	101070.44	102184.42	Аналитический метод	0.1	-
2457	101072.57	102164.64	Аналитический метод	0.1	-
2458	101072.47	102162.52	Аналитический метод	0.1	-
2459	101073.98	102154.99	Аналитический метод	0.1	-
2460	101075.54	102142.88	Аналитический метод	0.1	-
2461	101076.65	102135.96	Аналитический метод	0.1	-
2462	101077.22	102131.22	Аналитический метод	0.1	-
2463	101077.28	102129.09	Аналитический метод	0.1	-
2464	101077.72	102126.33	Аналитический метод	0.1	-
2465	101079.32	102111.70	Аналитический метод	0.1	-
2466	101081.64	102097.33	Аналитический метод	0.1	-
2467	101084.68	102073.60	Аналитический метод	0.1	-
2468	101085.71	102057.53	Аналитический метод	0.1	-
2469	101087.38	102032.58	Аналитический метод	0.1	-
2470	101090.62	101982.68	Аналитический метод	0.1	-
2471	101092.53	101955.69	Аналитический метод	0.1	-
2472	101093.67	101932.86	Аналитический метод	0.1	-
2473	101093.38	101929.70	Аналитический метод	0.1	-
2474	101093.61	101918.79	Аналитический метод	0.1	-
2475	101095.09	101896.12	Аналитический метод	0.1	-
2476	101096.90	101871.20	Аналитический метод	0.1	-
2477	101098.85	101846.28	Аналитический метод	0.1	-
2478	101099.74	101831.21	Аналитический метод	0.1	-
2479	101101.17	101811.97	Аналитический метод	0.1	-
2480	101102.88	101790.23	Аналитический метод	0.1	-
2481	101103.62	101775.92	Аналитический метод	0.1	-
2482	101104.01	101771.68	Аналитический метод	0.1	-
2483	101107.88	101745.12	Аналитический метод	0.1	-
2484	101111.98	101715.03	Аналитический метод	0.1	-
2485	101113.85	101690.44	Аналитический метод	0.1	-
2486	101113.71	101663.78	Аналитический метод	0.1	-
2487	101114.08	101663.01	Аналитический метод	0.1	-
2488	101114.58	101655.82	Аналитический метод	0.1	-
2489	101115.21	101650.47	Аналитический метод	0.1	-
2490	101115.10	101647.27	Аналитический метод	0.1	-
2491	101115.31	101641.30	Аналитический метод	0.1	-
2492	101115.88	101639.09	Аналитический метод	0.1	-
2493	101118.55	101625.12	Аналитический метод	0.1	-
2494	101119.62	101612.12	Аналитический метод	0.1	-
2495	101121.17	101594.00	Аналитический метод	0.1	-

## Сведения о местоположении границ объекта

## 1. Система координат МСК-1964 СПб

## 2. Сведения о характерных точках границ объекта

Обозначение характерных точек границ	Координаты, м		Метод определения координат характерной точки	Средняя квадратическая погрешность положения характерной точки (Mt), м	Описание обозначения точки на местности (при наличии)
	X	Y			
2496	101122.77	101571.28	Аналитический метод	0.1	-
2497	101123.43	101552.84	Аналитический метод	0.1	-
2498	101124.50	101530.04	Аналитический метод	0.1	-
2499	101125.07	101516.13	Аналитический метод	0.1	-
2500	101125.61	101499.99	Аналитический метод	0.1	-
2501	101125.98	101492.66	Аналитический метод	0.1	-
2502	101126.06	101488.80	Аналитический метод	0.1	-
2503	101128.13	101456.99	Аналитический метод	0.1	-
2504	101131.52	101430.37	Аналитический метод	0.1	-
2505	101133.82	101410.29	Аналитический метод	0.1	-
2506	101135.21	101390.22	Аналитический метод	0.1	-
2507	101136.16	101375.86	Аналитический метод	0.1	-
2508	101137.18	101361.68	Аналитический метод	0.1	-
2509	101137.98	101325.07	Аналитический метод	0.1	-
2510	101138.76	101316.88	Аналитический метод	0.1	-
2511	101138.85	101313.81	Аналитический метод	0.1	-
2512	101140.84	101297.77	Аналитический метод	0.1	-
2513	101145.05	101280.72	Аналитический метод	0.1	-
2514	101147.92	101271.48	Аналитический метод	0.1	-
2515	101150.78	101257.24	Аналитический метод	0.1	-
2516	101154.04	101239.60	Аналитический метод	0.1	-
2517	101157.60	101221.50	Аналитический метод	0.1	-
2518	101160.76	101207.03	Аналитический метод	0.1	-
2519	101163.07	101195.03	Аналитический метод	0.1	-
2520	101165.90	101181.66	Аналитический метод	0.1	-
2521	101168.13	101168.47	Аналитический метод	0.1	-
2522	101173.86	101146.22	Аналитический метод	0.1	-
2523	101174.97	101140.07	Аналитический метод	0.1	-
2524	101176.48	101135.30	Аналитический метод	0.1	-
2525	101178.56	101129.87	Аналитический метод	0.1	-
2526	101180.61	101124.03	Аналитический метод	0.1	-
2527	101185.59	101108.61	Аналитический метод	0.1	-
2528	101194.89	101086.16	Аналитический метод	0.1	-
2529	101201.59	101073.12	Аналитический метод	0.1	-
2530	101210.68	101053.36	Аналитический метод	0.1	-
2531	101219.11	101033.71	Аналитический метод	0.1	-
2532	101227.59	101014.15	Аналитический метод	0.1	-
2533	101232.43	100999.60	Аналитический метод	0.1	-
2534	101242.72	100973.00	Аналитический метод	0.1	-
2535	101243.97	100970.60	Аналитический метод	0.1	-
2536	101252.72	100951.98	Аналитический метод	0.1	-
2537	101261.41	100933.21	Аналитический метод	0.1	-
2538	101269.94	100915.94	Аналитический метод	0.1	-
2539	101285.69	100882.43	Аналитический метод	0.1	-
2540	101296.41	100859.85	Аналитический метод	0.1	-
2541	101317.57	100814.51	Аналитический метод	0.1	-
2542	101318.92	100811.88	Аналитический метод	0.1	-

## Сведения о местоположении границ объекта

## 1. Система координат МСК-1964 СПб

## 2. Сведения о характерных точках границ объекта

Обозначение характерных точек границ	Координаты, м		Метод определения координат характерной точки	Средняя квадратическая погрешность положения характерной точки (M <sub>t</sub> ), м	Описание обозначения точки на местности (при наличии)
	X	Y			
2543	101327.22	100794.60	Аналитический метод	0.1	-
2544	101349.65	100747.05	Аналитический метод	0.1	-
2545	101362.52	100719.96	Аналитический метод	0.1	-
2546	101388.13	100665.72	Аналитический метод	0.1	-
2547	101392.78	100655.68	Аналитический метод	0.1	-
2548	101400.20	100642.16	Аналитический метод	0.1	-
2549	101401.09	100640.07	Аналитический метод	0.1	-
2550	101418.57	100604.62	Аналитический метод	0.1	-
2551	101421.17	100599.23	Аналитический метод	0.1	-
2552	101423.71	100593.80	Аналитический метод	0.1	-
2553	101426.27	100588.38	Аналитический метод	0.1	-
2554	101428.80	100582.94	Аналитический метод	0.1	-
2555	101431.30	100577.49	Аналитический метод	0.1	-
2556	101433.81	100572.05	Аналитический метод	0.1	-
2557	101436.27	100566.58	Аналитический метод	0.1	-
2558	101441.08	100555.60	Аналитический метод	0.1	-
2559	101443.52	100550.09	Аналитический метод	0.1	-
2560	101446.02	100544.64	Аналитический метод	0.1	-
2561	101451.01	100533.74	Аналитический метод	0.1	-
2562	101455.94	100522.79	Аналитический метод	0.1	-
2563	101458.39	100517.32	Аналитический метод	0.1	-
2564	101461.24	100511.22	Аналитический метод	0.1	-
2565	101462.50	100507.52	Аналитический метод	0.1	-
2566	101467.04	100496.67	Аналитический метод	0.1	-
2567	101474.07	100480.68	Аналитический метод	0.1	-
2568	101483.74	100458.39	Аналитический метод	0.1	-
2569	101493.47	100436.03	Аналитический метод	0.1	-
2570	101500.30	100419.97	Аналитический метод	0.1	-
2571	101502.38	100414.11	Аналитический метод	0.1	-
2572	101511.01	100391.20	Аналитический метод	0.1	-
2573	101519.14	100368.53	Аналитический метод	0.1	-
2574	101521.68	100362.16	Аналитический метод	0.1	-
2575	101522.76	100359.38	Аналитический метод	0.1	-
2576	101525.53	100352.61	Аналитический метод	0.1	-
2577	101529.66	100341.37	Аналитический метод	0.1	-
2578	101531.69	100335.73	Аналитический метод	0.1	-
2579	101537.40	100318.68	Аналитический метод	0.1	-
2580	101541.16	100307.28	Аналитический метод	0.1	-
2581	101543.01	100301.58	Аналитический метод	0.1	-
2582	101546.63	100290.15	Аналитический метод	0.1	-
2583	101548.41	100284.43	Аналитический метод	0.1	-
2584	101551.89	100272.94	Аналитический метод	0.1	-
2585	101553.66	100267.20	Аналитический метод	0.1	-
2586	101557.34	100255.78	Аналитический метод	0.1	-
2587	101559.14	100250.06	Аналитический метод	0.1	-
2588	101562.54	100238.57	Аналитический метод	0.1	-
2589	101564.21	100232.81	Аналитический метод	0.1	-



## Сведения о местоположении границ объекта

## 1. Система координат МСК-1964 СПб

## 2. Сведения о характерных точках границ объекта

Обозначение характерных точек границ	Координаты, м		Метод определения координат характерной точки	Средняя квадратическая погрешность положения характерной точки (Mt), м	Описание обозначения точки на местности (при наличии)
	X	Y			
2590	101567.29	100221.23	Аналитический метод	0.1	-
2591	101569.10	100214.50	Аналитический метод	0.1	-
2592	101571.12	100206.83	Аналитический метод	0.1	-
2593	101572.58	100200.80	Аналитический метод	0.1	-
2594	101573.23	100198.88	Аналитический метод	0.1	-
2595	101576.19	100186.79	Аналитический метод	0.1	-
2596	101576.97	100184.07	Аналитический метод	0.1	-
2597	101580.08	100172.50	Аналитический метод	0.1	-
2598	101582.97	100160.87	Аналитический метод	0.1	-
2599	101584.44	100155.05	Аналитический метод	0.1	-
2600	101586.04	100149.23	Аналитический метод	0.1	-
2601	101587.64	100143.46	Аналитический метод	0.1	-
2602	101589.20	100137.68	Аналитический метод	0.1	-
2603	101592.11	100126.05	Аналитический метод	0.1	-
2604	101593.57	100120.23	Аналитический метод	0.1	-
2605	101596.50	100108.59	Аналитический метод	0.1	-
2606	101599.43	100096.97	Аналитический метод	0.1	-
2607	101602.12	100085.28	Аналитический метод	0.1	-
2608	101603.46	100079.41	Аналитический метод	0.1	-
2609	101606.39	100067.77	Аналитический метод	0.1	-
2610	101607.86	100061.96	Аналитический метод	0.1	-
2611	101609.32	100056.15	Аналитический метод	0.1	-
2612	101610.64	100050.31	Аналитический метод	0.1	-
2613	101612.00	100044.46	Аналитический метод	0.1	-
2614	101614.64	100032.76	Аналитический метод	0.1	-
2615	101617.30	100021.06	Аналитический метод	0.1	-
2616	101618.63	100015.21	Аналитический метод	0.1	-
2617	101619.92	100009.35	Аналитический метод	0.1	-
2618	101621.25	100003.49	Аналитический метод	0.1	-
2619	101623.80	99991.78	Аналитический метод	0.1	-
2620	101626.38	99979.32	Аналитический метод	0.1	-
2621	101627.04	99975.74	Аналитический метод	0.1	-
2622	101627.88	99972.16	Аналитический метод	0.1	-
2623	101629.62	99966.42	Аналитический метод	0.1	-
2624	101630.49	99963.55	Аналитический метод	0.1	-
2625	101631.36	99960.69	Аналитический метод	0.1	-
2626	101632.97	99954.91	Аналитический метод	0.1	-
2627	101634.56	99949.16	Аналитический метод	0.1	-
2628	101635.16	99946.27	Аналитический метод	0.1	-
2629	101636.26	99940.42	Аналитический метод	0.1	-
2630	101636.43	99938.51	Аналитический метод	0.1	-
2631	101638.15	99928.22	Аналитический метод	0.1	-
2632	101639.08	99925.93	Аналитический метод	0.1	-
2633	101640.44	99920.16	Аналитический метод	0.1	-
2634	101643.16	99908.47	Аналитический метод	0.1	-
2635	101647.30	99890.95	Аналитический метод	0.1	-
2636	101648.68	99885.11	Аналитический метод	0.1	-

## Сведения о местоположении границ объекта

## 1. Система координат МСК-1964 СПб

## 2. Сведения о характерных точках границ объекта

Обозначение характерных точек границ	Координаты, м		Метод определения координат характерной точки	Средняя квадратическая погрешность положения характерной точки (M <sub>t</sub> ), м	Описание обозначения точки на местности (при наличии)
	X	Y			
2637	101651.39	99873.42	Аналитический метод	0.1	-
2638	101652.74	99867.58	Аналитический метод	0.1	-
2639	101656.84	99850.05	Аналитический метод	0.1	-
2640	101659.61	99838.37	Аналитический метод	0.1	-
2641	101663.78	99820.86	Аналитический метод	0.1	-
2642	101667.92	99803.35	Аналитический метод	0.1	-
2643	101672.05	99785.83	Аналитический метод	0.1	-
2644	101678.88	99756.60	Аналитический метод	0.1	-
2645	101680.48	99750.52	Аналитический метод	0.1	-
2646	101682.80	99740.54	Аналитический метод	0.1	-
2647	101684.24	99735.06	Аналитический метод	0.1	-
2648	101684.97	99732.70	Аналитический метод	0.1	-
2649	101686.08	99726.63	Аналитический метод	0.1	-
2650	101693.82	99693.34	Аналитический метод	0.1	-
2651	101700.75	99664.15	Аналитический метод	0.1	-
2652	101707.48	99634.92	Аналитический метод	0.1	-
2653	101713.92	99608.72	Аналитический метод	0.1	-
2654	101721.43	99575.94	Аналитический метод	0.1	-
2655	101721.76	99574.43	Аналитический метод	0.1	-
2656	101727.91	99548.80	Аналитический метод	0.1	-
2657	101734.52	99520.73	Аналитический метод	0.1	-
2658	101741.43	99491.54	Аналитический метод	0.1	-
2659	101748.41	99462.36	Аналитический метод	0.1	-
2660	101754.85	99434.88	Аналитический метод	0.1	-
2661	101760.12	99412.96	Аналитический метод	0.1	-
2662	101761.22	99409.35	Аналитический метод	0.1	-
2663	101761.62	99405.73	Аналитический метод	0.1	-
2664	101767.99	99381.59	Аналитический метод	0.1	-
2665	101774.83	99354.98	Аналитический метод	0.1	-
2666	101780.71	99331.31	Аналитический метод	0.1	-
2667	101787.77	99305.63	Аналитический метод	0.1	-
2668	101792.83	99287.38	Аналитический метод	0.1	-
2669	101797.17	99269.66	Аналитический метод	0.1	-
2670	101803.10	99246.76	Аналитический метод	0.1	-
2671	101804.88	99240.31	Аналитический метод	0.1	-
2672	101805.94	99236.40	Аналитический метод	0.1	-
2673	101806.30	99234.75	Аналитический метод	0.1	-
2674	101809.81	99223.68	Аналитический метод	0.1	-
2675	101811.41	99219.31	Аналитический метод	0.1	-
2676	101821.86	99186.32	Аналитический метод	0.1	-
2677	101830.99	99157.75	Аналитический метод	0.1	-
2678	101835.94	99140.16	Аналитический метод	0.1	-
2679	101841.71	99122.87	Аналитический метод	0.1	-
2680	101847.74	99103.27	Аналитический метод	0.1	-
2681	101854.49	99081.75	Аналитический метод	0.1	-
2682	101855.91	99076.83	Аналитический метод	0.1	-
2683	101857.86	99071.37	Аналитический метод	0.1	-

## Сведения о местоположении границ объекта

## 1. Система координат МСК-1964 СПб

## 2. Сведения о характерных точках границ объекта

Обозначение характерных точек границ	Координаты, м		Метод определения координат характерной точки	Средняя квадратическая погрешность положения характерной точки (M <sub>t</sub> ), м	Описание обозначения точки на местности (при наличии)
	X	Y			
2684	101866.18	99044.29	Аналитический метод	0.1	-
2685	101875.12	99015.62	Аналитический метод	0.1	-
2686	101882.54	98994.51	Аналитический метод	0.1	-
2687	101888.35	98975.59	Аналитический метод	0.1	-
2688	101894.16	98956.61	Аналитический метод	0.1	-
2689	101900.23	98937.92	Аналитический метод	0.1	-
2690	101905.54	98920.13	Аналитический метод	0.1	-
2691	101910.47	98905.03	Аналитический метод	0.1	-
2692	101911.21	98902.04	Аналитический метод	0.1	-
2693	101915.16	98889.67	Аналитический метод	0.1	-
2694	101924.24	98860.24	Аналитический метод	0.1	-
2695	101933.78	98831.06	Аналитический метод	0.1	-
2696	101941.15	98807.41	Аналитический метод	0.1	-
2697	101942.68	98803.16	Аналитический метод	0.1	-
2698	101943.83	98798.80	Аналитический метод	0.1	-
2699	101961.86	98741.51	Аналитический метод	0.1	-
2700	101965.81	98728.21	Аналитический метод	0.1	-
2701	101968.63	98719.81	Аналитический метод	0.1	-
2702	101971.03	98713.09	Аналитический метод	0.1	-
2703	101971.76	98710.02	Аналитический метод	0.1	-
2704	101972.29	98707.34	Аналитический метод	0.1	-
2705	101974.09	98703.34	Аналитический метод	0.1	-
2706	101974.72	98700.80	Аналитический метод	0.1	-
2707	101975.56	98698.74	Аналитический метод	0.1	-
2708	101980.05	98684.10	Аналитический метод	0.1	-
2709	101996.33	98632.57	Аналитический метод	0.1	-
2710	102005.30	98603.94	Аналитический метод	0.1	-
2711	102014.31	98575.04	Аналитический метод	0.1	-
2712	102015.58	98570.57	Аналитический метод	0.1	-
2713	102022.02	98550.54	Аналитический метод	0.1	-
2714	102028.00	98532.14	Аналитический метод	0.1	-
2715	102046.81	98473.07	Аналитический метод	0.1	-
2716	102056.01	98444.02	Аналитический метод	0.1	-
2717	102057.76	98437.98	Аналитический метод	0.1	-
2718	102063.54	98419.30	Аналитический метод	0.1	-
2719	102069.34	98400.88	Аналитический метод	0.1	-
2720	102078.54	98372.32	Аналитический метод	0.1	-
2721	102087.61	98343.73	Аналитический метод	0.1	-
2722	102096.51	98315.11	Аналитический метод	0.1	-
2723	102101.90	98295.42	Аналитический метод	0.1	-
2724	102109.71	98270.01	Аналитический метод	0.1	-
2725	102115.38	98251.75	Аналитический метод	0.1	-
2726	102117.04	98247.33	Аналитический метод	0.1	-
2727	102117.15	98245.48	Аналитический метод	0.1	-
2728	102117.91	98241.09	Аналитический метод	0.1	-
2729	102118.36	98239.62	Аналитический метод	0.1	-
2730	102118.60	98238.25	Аналитический метод	0.1	-

## Сведения о местоположении границ объекта

## 1. Система координат МСК-1964 СПб

## 2. Сведения о характерных точках границ объекта

Обозначение характерных точек границ	Координаты, м		Метод определения координат характерной точки	Средняя квадратическая погрешность положения характерной точки (M <sub>t</sub> ), м	Описание обозначения точки на местности (при наличии)
	X	Y			
2731	102118.82	98236.44	Аналитический метод	0.1	-
2732	102119.00	98235.70	Аналитический метод	0.1	-
2733	102119.30	98235.25	Аналитический метод	0.1	-
2734	102120.12	98234.14	Аналитический метод	0.1	-
2735	102120.39	98233.29	Аналитический метод	0.1	-
2736	102120.89	98231.28	Аналитический метод	0.1	-
2737	102123.56	98224.52	Аналитический метод	0.1	-
2738	102136.85	98183.86	Аналитический метод	0.1	-
2739	102143.35	98163.57	Аналитический метод	0.1	-
2740	102153.07	98136.63	Аналитический метод	0.1	-
2741	102159.84	98116.57	Аналитический метод	0.1	-
2742	102177.40	98065.85	Аналитический метод	0.1	-
2743	102183.33	98048.93	Аналитический метод	0.1	-
2744	102191.84	98025.62	Аналитический метод	0.1	-
2745	102199.31	98004.76	Аналитический метод	0.1	-
2746	102209.51	97976.70	Аналитический метод	0.1	-
2747	102211.27	97970.97	Аналитический метод	0.1	-
2748	102216.07	97959.32	Аналитический метод	0.1	-
2749	102228.89	97932.24	Аналитический метод	0.1	-
2750	102265.45	97854.13	Аналитический метод	0.1	-
2751	102276.68	97830.11	Аналитический метод	0.1	-
2752	102286.10	97809.72	Аналитический метод	0.1	-
2753	102298.52	97782.43	Аналитический метод	0.1	-
2754	102300.76	97778.29	Аналитический метод	0.1	-
2755	102303.48	97772.72	Аналитический метод	0.1	-
2756	102306.64	97767.17	Аналитический метод	0.1	-
2757	102307.74	97764.51	Аналитический метод	0.1	-
2758	102312.54	97755.31	Аналитический метод	0.1	-
2759	102326.59	97729.96	Аналитический метод	0.1	-
2760	102340.31	97703.61	Аналитический метод	0.1	-
2761	102349.47	97684.63	Аналитический метод	0.1	-
2762	102360.35	97661.25	Аналитический метод	0.1	-
2763	102371.64	97635.84	Аналитический метод	0.1	-
2764	102381.93	97612.85	Аналитический метод	0.1	-
2765	102396.24	97585.15	Аналитический метод	0.1	-
2766	102403.57	97571.82	Аналитический метод	0.1	-
2767	102412.51	97557.06	Аналитический метод	0.1	-
2768	102414.59	97554.38	Аналитический метод	0.1	-
2769	102416.91	97553.94	Аналитический метод	0.1	-
2770	102418.33	97552.70	Аналитический метод	0.1	-
2771	102420.94	97548.04	Аналитический метод	0.1	-
2772	102444.15	97504.63	Аналитический метод	0.1	-
2773	102451.83	97489.54	Аналитический метод	0.1	-
2774	102457.66	97478.56	Аналитический метод	0.1	-
2775	102461.00	97472.40	Аналитический метод	0.1	-
2776	102462.76	97468.70	Аналитический метод	0.1	-
2777	102465.69	97462.60	Аналитический метод	0.1	-

## Сведения о местоположении границ объекта

## 1. Система координат МСК-1964 СПб

## 2. Сведения о характерных точках границ объекта

Обозначение характерных точек границ	Координаты, м		Метод определения координат характерной точки	Средняя квадратическая погрешность положения характерной точки (M <sub>t</sub> ), м	Описание обозначения точки на местности (при наличии)
	X	Y			
2778	102475.32	97446.18	Аналитический метод	0.1	-
2779	102486.62	97421.34	Аналитический метод	0.1	-
2780	102498.93	97391.92	Аналитический метод	0.1	-
2781	102506.95	97370.62	Аналитический метод	0.1	-
2782	102516.45	97342.18	Аналитический метод	0.1	-
2783	102535.74	97284.06	Аналитический метод	0.1	-
2784	102536.49	97281.27	Аналитический метод	0.1	-
2785	102550.90	97246.03	Аналитический метод	0.1	-
2786	102561.85	97216.11	Аналитический метод	0.1	-
2787	102567.84	97195.29	Аналитический метод	0.1	-
2788	102574.15	97172.97	Аналитический метод	0.1	-
2789	102581.14	97143.92	Аналитический метод	0.1	-
2790	102588.18	97110.10	Аналитический метод	0.1	-
2791	102593.06	97076.29	Аналитический метод	0.1	-
2792	102596.50	97045.71	Аналитический метод	0.1	-
2793	102598.85	97035.94	Аналитический метод	0.1	-
2794	102599.57	97033.87	Аналитический метод	0.1	-
2795	102599.62	97033.44	Аналитический метод	0.1	-
2796	102599.11	97032.84	Аналитический метод	0.1	-
2797	102593.94	97024.41	Аналитический метод	0.1	-
2798	102590.22	97009.30	Аналитический метод	0.1	-
2799	102590.24	97007.54	Аналитический метод	0.1	-
2800	102590.28	97006.87	Аналитический метод	0.1	-
2801	102588.96	97007.65	Аналитический метод	0.1	-
2802	102588.45	97007.79	Аналитический метод	0.1	-
2803	102587.95	97007.65	Аналитический метод	0.1	-
2804	102587.60	97007.31	Аналитический метод	0.1	-
2805	102583.55	97000.65	Аналитический метод	0.1	-
2806	102583.42	97000.15	Аналитический метод	0.1	-
2807	102583.55	96999.65	Аналитический метод	0.1	-
2808	102583.89	96999.30	Аналитический метод	0.1	-
2809	102590.79	96995.05	Аналитический метод	0.1	-
2810	102591.29	96994.92	Аналитический метод	0.1	-
2811	102591.79	96995.05	Аналитический метод	0.1	-
2812	102592.15	96995.41	Аналитический метод	0.1	-
2813	102596.19	97002.20	Аналитический метод	0.1	-
2814	102596.33	97002.70	Аналитический метод	0.1	-
2815	102596.19	97003.20	Аналитический метод	0.1	-
2816	102595.84	97003.56	Аналитический метод	0.1	-
2817	102594.71	97004.23	Аналитический метод	0.1	-
2818	102598.33	97006.63	Аналитический метод	0.1	-
2819	102605.16	97009.60	Аналитический метод	0.1	-
2820	102610.11	97009.09	Аналитический метод	0.1	-
2821	102610.78	97008.40	Аналитический метод	0.1	-
2822	102614.14	97003.05	Аналитический метод	0.1	-
2823	102621.99	96987.67	Аналитический метод	0.1	-
2824	102629.53	96972.43	Аналитический метод	0.1	-

## Сведения о местоположении границ объекта

## 1. Система координат МСК-1964 СПб

## 2. Сведения о характерных точках границ объекта

Обозначение характерных точек границ	Координаты, м		Метод определения координат характерной точки	Средняя квадратическая погрешность положения характерной точки (M <sub>t</sub> ), м	Описание обозначения точки на местности (при наличии)
	X	Y			
2825	102636.98	96957.05	Аналитический метод	0.1	-
2826	102644.20	96941.53	Аналитический метод	0.1	-
2827	102656.15	96920.84	Аналитический метод	0.1	-
2828	102665.10	96902.24	Аналитический метод	0.1	-
2829	102671.52	96889.39	Аналитический метод	0.1	-
2830	102673.85	96885.09	Аналитический метод	0.1	-
2831	102674.09	96880.75	Аналитический метод	0.1	-
2832	102674.44	96877.30	Аналитический метод	0.1	-
2833	102673.94	96875.40	Аналитический метод	0.1	-
2834	102673.51	96873.34	Аналитический метод	0.1	-
2835	102673.44	96872.73	Аналитический метод	0.1	-
2836	102673.44	96872.24	Аналитический метод	0.1	-
2837	102673.48	96871.72	Аналитический метод	0.1	-
2838	102673.65	96871.02	Аналитический метод	0.1	-
2839	102674.47	96869.44	Аналитический метод	0.1	-
2840	102678.05	96864.41	Аналитический метод	0.1	-
2841	102681.21	96859.72	Аналитический метод	0.1	-
2842	102683.23	96856.37	Аналитический метод	0.1	-
2843	102688.29	96848.74	Аналитический метод	0.1	-
2844	102689.94	96847.05	Аналитический метод	0.1	-
2845	102695.57	96844.10	Аналитический метод	0.1	-
2846	102698.22	96841.09	Аналитический метод	0.1	-
2847	102702.10	96834.75	Аналитический метод	0.1	-
2848	102707.69	96826.48	Аналитический метод	0.1	-
2849	102711.71	96820.40	Аналитический метод	0.1	-
2850	102717.08	96813.48	Аналитический метод	0.1	-
2851	102725.15	96803.47	Аналитический метод	0.1	-
2852	102726.25	96801.69	Аналитический метод	0.1	-
2853	102726.55	96799.47	Аналитический метод	0.1	-
2854	102726.33	96798.51	Аналитический метод	0.1	-
2855	102720.77	96793.08	Аналитический метод	0.1	-
2856	102719.40	96790.29	Аналитический метод	0.1	-
2857	102711.68	96778.35	Аналитический метод	0.1	-
2858	102701.64	96757.81	Аналитический метод	0.1	-
2859	102697.45	96744.65	Аналитический метод	0.1	-
2860	102695.39	96735.66	Аналитический метод	0.1	-
2861	102692.35	96717.63	Аналитический метод	0.1	-
2862	102690.43	96694.82	Аналитический метод	0.1	-
2863	102691.62	96671.93	Аналитический метод	0.1	-
2864	102694.47	96653.80	Аналитический метод	0.1	-
2865	102700.80	96628.19	Аналитический метод	0.1	-
2866	102701.94	96623.71	Аналитический метод	0.1	-
2867	102702.02	96623.32	Аналитический метод	0.1	-
2868	102701.99	96622.91	Аналитический метод	0.1	-
2869	102701.87	96622.49	Аналитический метод	0.1	-
2870	102696.33	96620.13	Аналитический метод	0.1	-
2871	102694.36	96619.62	Аналитический метод	0.1	-

## Сведения о местоположении границ объекта

## 1. Система координат МСК-1964 СПб

## 2. Сведения о характерных точках границ объекта

Обозначение характерных точек границ	Координаты, м		Метод определения координат характерной точки	Средняя квадратическая погрешность положения характерной точки (M <sub>t</sub> ), м	Описание обозначения точки на местности (при наличии)
	X	Y			
2872	102689.03	96617.78	Аналитический метод	0.1	-
2873	102662.66	96610.63	Аналитический метод	0.1	-
2874	102636.96	96600.95	Аналитический метод	0.1	-
2875	102611.50	96590.99	Аналитический метод	0.1	-
2876	102597.62	96586.32	Аналитический метод	0.1	-
2877	102597.16	96585.99	Аналитический метод	0.1	-
2878	102596.75	96585.44	Аналитический метод	0.1	-
2879	102596.39	96584.76	Аналитический метод	0.1	-
2880	102596.16	96584.03	Аналитический метод	0.1	-
2881	102596.03	96583.22	Аналитический метод	0.1	-
2882	102595.62	96576.43	Аналитический метод	0.1	-
2883	102595.86	96571.77	Аналитический метод	0.1	-
2884	102597.49	96562.66	Аналитический метод	0.1	-
2885	102601.64	96544.77	Аналитический метод	0.1	-
2886	102612.54	96509.98	Аналитический метод	0.1	-
2887	102617.16	96492.37	Аналитический метод	0.1	-
2888	102626.26	96463.78	Аналитический метод	0.1	-
2889	102634.03	96437.84	Аналитический метод	0.1	-
2890	102641.62	96413.96	Аналитический метод	0.1	-
2891	102659.74	96362.21	Аналитический метод	0.1	-
2892	102665.82	96348.56	Аналитический метод	0.1	-
2893	102671.68	96331.90	Аналитический метод	0.1	-
2894	102675.21	96320.70	Аналитический метод	0.1	-
2895	102678.05	96314.54	Аналитический метод	0.1	-
2896	102685.03	96293.79	Аналитический метод	0.1	-
2897	102690.69	96275.31	Аналитический метод	0.1	-
2898	102696.78	96254.03	Аналитический метод	0.1	-
2899	102703.37	96232.67	Аналитический метод	0.1	-
2900	102710.93	96210.34	Аналитический метод	0.1	-
2901	102718.92	96188.42	Аналитический метод	0.1	-
2902	102729.34	96158.62	Аналитический метод	0.1	-
2903	102742.05	96129.94	Аналитический метод	0.1	-
2904	102751.55	96105.13	Аналитический метод	0.1	-
2905	102759.94	96081.75	Аналитический метод	0.1	-
2906	102762.46	96073.04	Аналитический метод	0.1	-
2907	102768.26	96058.96	Аналитический метод	0.1	-
2908	102777.47	96034.18	Аналитический метод	0.1	-
2909	102785.11	96010.65	Аналитический метод	0.1	-
2910	102793.89	95982.06	Аналитический метод	0.1	-
2911	102804.65	95951.88	Аналитический метод	0.1	-
2912	102815.25	95925.54	Аналитический метод	0.1	-
2913	102828.35	95894.42	Аналитический метод	0.1	-
2914	102835.03	95876.71	Аналитический метод	0.1	-
2915	102837.85	95868.25	Аналитический метод	0.1	-
2916	102843.47	95852.68	Аналитический метод	0.1	-
2917	102847.09	95842.37	Аналитический метод	0.1	-
2918	102848.24	95839.58	Аналитический метод	0.1	-

## Сведения о местоположении границ объекта

## 1. Система координат МСК-1964 СПб

## 2. Сведения о характерных точках границ объекта

Обозначение характерных точек границ	Координаты, м		Метод определения координат характерной точки	Средняя квадратическая погрешность положения характерной точки (Mt), м	Описание обозначения точки на местности (при наличии)
	X	Y			
2919	102852.85	95826.88	Аналитический метод	0.1	-
2920	102857.84	95812.49	Аналитический метод	0.1	-
2921	102858.60	95809.93	Аналитический метод	0.1	-
2922	102860.50	95803.93	Аналитический метод	0.1	-
2923	102861.39	95800.43	Аналитический метод	0.1	-
2924	102861.72	95799.96	Аналитический метод	0.1	-
2925	102862.22	95799.38	Аналитический метод	0.1	-
2926	102862.61	95799.03	Аналитический метод	0.1	-
2927	102863.27	95798.62	Аналитический метод	0.1	-
2928	102863.75	95798.50	Аналитический метод	0.1	-
2929	102872.22	95798.58	Аналитический метод	0.1	-
2930	102882.44	95800.19	Аналитический метод	0.1	-
2931	102887.91	95803.51	Аналитический метод	0.1	-
2932	102904.83	95810.45	Аналитический метод	0.1	-
2933	102917.38	95815.89	Аналитический метод	0.1	-
2934	102930.25	95821.12	Аналитический метод	0.1	-
2935	102951.13	95830.50	Аналитический метод	0.1	-
2936	102972.15	95838.79	Аналитический метод	0.1	-
2937	102994.52	95848.75	Аналитический метод	0.1	-
2938	103009.97	95855.30	Аналитический метод	0.1	-
2939	103022.78	95859.74	Аналитический метод	0.1	-
2940	103039.37	95866.72	Аналитический метод	0.1	-
2941	103056.41	95873.38	Аналитический метод	0.1	-
2942	103064.75	95875.49	Аналитический метод	0.1	-
2943	103074.07	95877.79	Аналитический метод	0.1	-
2944	103082.76	95880.09	Аналитический метод	0.1	-
2945	103091.61	95883.13	Аналитический метод	0.1	-
2946	103099.73	95886.47	Аналитический метод	0.1	-
2947	103116.67	95892.91	Аналитический метод	0.1	-
2948	103130.22	95898.70	Аналитический метод	0.1	-
2949	103133.12	95899.89	Аналитический метод	0.1	-
2950	103137.16	95901.40	Аналитический метод	0.1	-
2951	103143.38	95903.64	Аналитический метод	0.1	-
2952	103150.99	95905.40	Аналитический метод	0.1	-
2953	103159.62	95905.60	Аналитический метод	0.1	-
2954	103165.37	95904.55	Аналитический метод	0.1	-
2955	103185.62	95899.57	Аналитический метод	0.1	-
2956	103186.69	95897.40	Аналитический метод	0.1	-
2957	103187.77	95894.76	Аналитический метод	0.1	-
2958	103188.70	95892.01	Аналитический метод	0.1	-
2959	103192.19	95882.06	Аналитический метод	0.1	-
2960	103199.55	95862.12	Аналитический метод	0.1	-
2961	103209.22	95833.92	Аналитический метод	0.1	-
2962	103214.55	95822.10	Аналитический метод	0.1	-
2963	103221.72	95805.07	Аналитический метод	0.1	-
2964	103228.84	95788.35	Аналитический метод	0.1	-
2965	103236.06	95771.57	Аналитический метод	0.1	-



## Сведения о местоположении границ объекта

## 1. Система координат МСК-1964 СПб

## 2. Сведения о характерных точках границ объекта

Обозначение характерных точек границ	Координаты, м		Метод определения координат характерной точки	Средняя квадратическая погрешность положения характерной точки (M <sub>t</sub> ), м	Описание обозначения точки на местности (при наличии)
	X	Y			
2966	103242.63	95755.63	Аналитический метод	0.1	-
2967	103250.03	95738.31	Аналитический метод	0.1	-
2968	103257.71	95722.63	Аналитический метод	0.1	-
2969	103270.77	95698.29	Аналитический метод	0.1	-
2970	103275.06	95684.12	Аналитический метод	0.1	-
2971	103275.64	95682.21	Аналитический метод	0.1	-
2972	103282.50	95666.05	Аналитический метод	0.1	-
2973	103291.27	95646.00	Аналитический метод	0.1	-
2974	103298.30	95629.17	Аналитический метод	0.1	-
2975	103303.61	95616.35	Аналитический метод	0.1	-
2976	103311.97	95594.65	Аналитический метод	0.1	-
2977	103317.91	95579.89	Аналитический метод	0.1	-
2978	103321.23	95571.22	Аналитический метод	0.1	-
2979	103325.23	95561.91	Аналитический метод	0.1	-
2980	103325.42	95561.53	Аналитический метод	0.1	-
2981	103325.82	95561.35	Аналитический метод	0.1	-
2982	103331.37	95559.44	Аналитический метод	0.1	-
2983	103347.79	95552.13	Аналитический метод	0.1	-
2984	103348.06	95551.85	Аналитический метод	0.1	-
2985	103348.25	95551.53	Аналитический метод	0.1	-
2986	103348.90	95544.29	Аналитический метод	0.1	-
2987	103348.97	95543.77	Аналитический метод	0.1	-
2988	103349.11	95543.22	Аналитический метод	0.1	-
2989	103349.34	95542.61	Аналитический метод	0.1	-
2990	103349.68	95542.09	Аналитический метод	0.1	-
2991	103350.05	95541.62	Аналитический метод	0.1	-
2992	103350.47	95541.22	Аналитический метод	0.1	-
2993	103353.05	95539.26	Аналитический метод	0.1	-
2994	103353.77	95538.33	Аналитический метод	0.1	-
2995	103353.88	95536.51	Аналитический метод	0.1	-
2996	103352.91	95533.85	Аналитический метод	0.1	-
2997	103349.50	95527.05	Аналитический метод	0.1	-
2998	103349.35	95526.45	Аналитический метод	0.1	-
2999	103349.37	95525.66	Аналитический метод	0.1	-
3000	103349.55	95525.00	Аналитический метод	0.1	-
3001	103350.40	95524.09	Аналитический метод	0.1	-
3002	103367.89	95515.53	Аналитический метод	0.1	-
3003	103394.43	95502.14	Аналитический метод	0.1	-
3004	103397.49	95500.64	Аналитический метод	0.1	-
3005	103398.86	95500.28	Аналитический метод	0.1	-
3006	103399.17	95500.24	Аналитический метод	0.1	-
3007	103399.49	95500.32	Аналитический метод	0.1	-
3008	103400.46	95500.71	Аналитический метод	0.1	-
3009	103400.84	95501.10	Аналитический метод	0.1	-
3010	103411.52	95522.73	Аналитический метод	0.1	-
3011	103413.21	95521.97	Аналитический метод	0.1	-
3012	103415.71	95520.80	Аналитический метод	0.1	-

## Сведения о местоположении границ объекта

## 1. Система координат МСК-1964 СПб

## 2. Сведения о характерных точках границ объекта

Обозначение характерных точек границ	Координаты, м		Метод определения координат характерной точки	Средняя квадратическая погрешность положения характерной точки (Mt), м	Описание обозначения точки на местности (при наличии)
	X	Y			
3013	103462.50	95499.09	Аналитический метод	0.1	-
3014	103479.40	95491.39	Аналитический метод	0.1	-
3015	103493.78	95484.59	Аналитический метод	0.1	-
3016	103502.56	95480.58	Аналитический метод	0.1	-
3017	103524.81	95469.96	Аналитический метод	0.1	-
3018	103548.43	95459.16	Аналитический метод	0.1	-
3019	103594.22	95437.65	Аналитический метод	0.1	-
3020	103616.35	95427.47	Аналитический метод	0.1	-
3021	103639.01	95416.69	Аналитический метод	0.1	-
3022	103661.69	95406.23	Аналитический метод	0.1	-
3023	103684.14	95395.59	Аналитический метод	0.1	-
3024	103706.80	95384.99	Аналитический метод	0.1	-
3025	103729.34	95374.70	Аналитический метод	0.1	-
3026	103752.33	95364.14	Аналитический метод	0.1	-
3027	103771.29	95355.25	Аналитический метод	0.1	-
3028	103773.30	95354.38	Аналитический метод	0.1	-
3029	103782.01	95350.53	Аналитический метод	0.1	-
3030	103785.31	95348.87	Аналитический метод	0.1	-
3031	103796.73	95343.42	Аналитический метод	0.1	-
3032	103819.54	95333.09	Аналитический метод	0.1	-
3033	103842.22	95322.65	Аналитический метод	0.1	-
3034	103866.18	95311.91	Аналитический метод	0.1	-
3035	103885.38	95303.08	Аналитический метод	0.1	-
3036	103889.34	95301.13	Аналитический метод	0.1	-
3037	103912.04	95290.31	Аналитический метод	0.1	-
3038	103933.66	95280.24	Аналитический метод	0.1	-
3039	103975.08	95260.85	Аналитический метод	0.1	-
3040	103999.57	95249.35	Аналитический метод	0.1	-
3041	104020.39	95239.49	Аналитический метод	0.1	-
3042	104042.94	95228.99	Аналитический метод	0.1	-
3043	104048.74	95226.36	Аналитический метод	0.1	-
3044	104088.26	95207.77	Аналитический метод	0.1	-
3045	104133.51	95186.52	Аналитический метод	0.1	-
3046	104139.89	95183.23	Аналитический метод	0.1	-
3047	104150.74	95177.85	Аналитический метод	0.1	-
3048	104152.22	95177.41	Аналитический метод	0.1	-
3049	104176.86	95166.77	Аналитический метод	0.1	-
3050	104178.93	95165.92	Аналитический метод	0.1	-
3051	104195.69	95159.61	Аналитический метод	0.1	-
3052	104196.00	95159.01	Аналитический метод	0.1	-
3053	104196.23	95158.39	Аналитический метод	0.1	-
3054	104194.59	95150.37	Аналитический метод	0.1	-
3055	104193.77	95146.22	Аналитический метод	0.1	-
3056	104193.00	95144.22	Аналитический метод	0.1	-
3057	104192.82	95143.66	Аналитический метод	0.1	-
3058	104192.53	95141.72	Аналитический метод	0.1	-
3059	104191.79	95137.55	Аналитический метод	0.1	-

## Сведения о местоположении границ объекта

## 1. Система координат МСК-1964 СПб

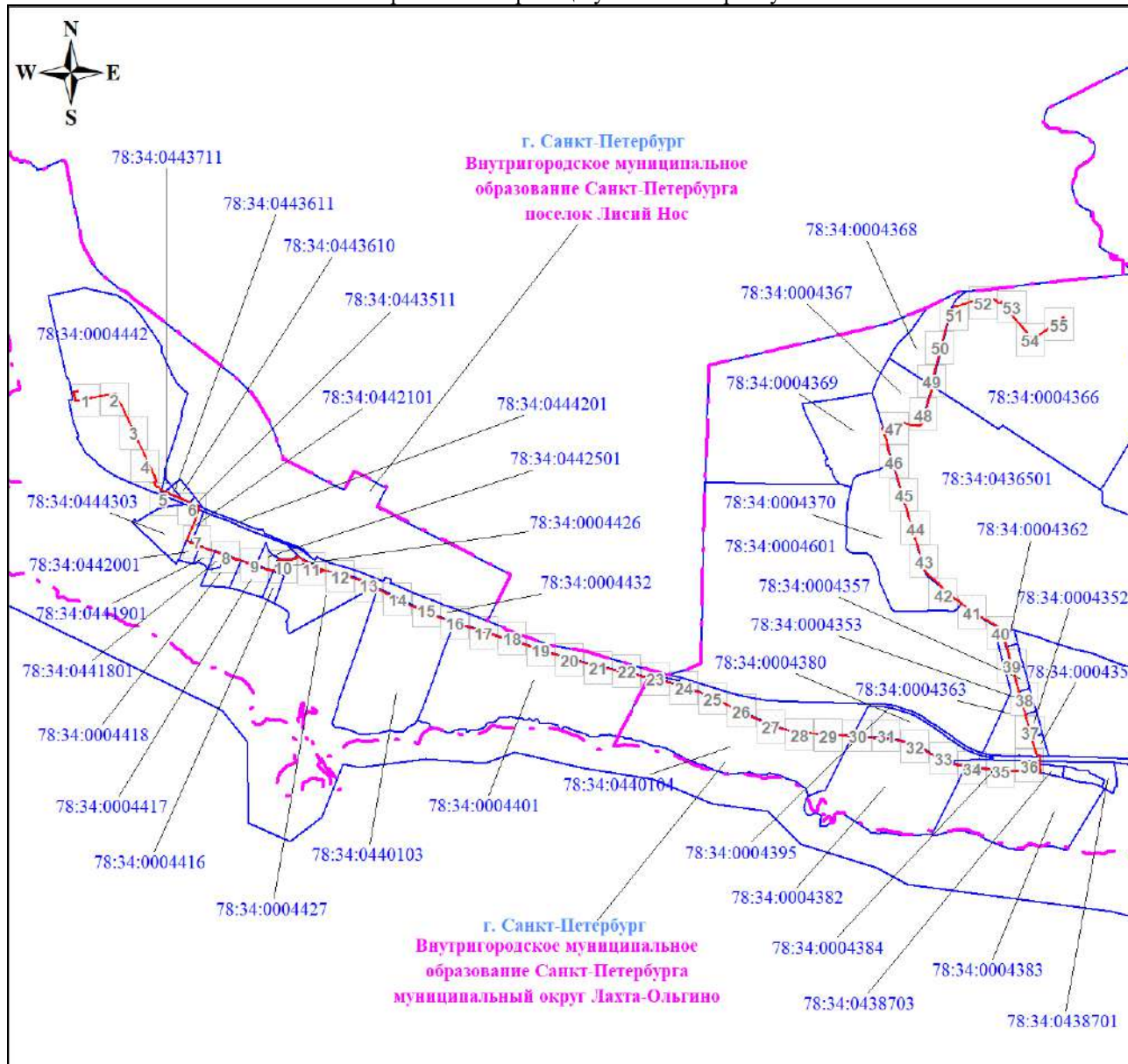
## 2. Сведения о характерных точках границ объекта

Обозначение характерных точек границ	Координаты, м		Метод определения координат характерной точки	Средняя квадратическая погрешность положения характерной точки (M <sub>t</sub> ), м	Описание обозначения точки на местности (при наличии)
	X	Y			
3060	104190.91	95133.25	Аналитический метод	0.1	-
3061	104185.12	95102.10	Аналитический метод	0.1	-
3062	104181.44	95081.65	Аналитический метод	0.1	-
3063	104177.09	95058.56	Аналитический метод	0.1	-
3064	104172.12	95032.93	Аналитический метод	0.1	-
3065	104166.81	95003.72	Аналитический метод	0.1	-
3066	104162.13	94978.46	Аналитический метод	0.1	-
3067	104158.79	94957.15	Аналитический метод	0.1	-
3068	104155.34	94939.66	Аналитический метод	0.1	-
3069	104152.43	94926.63	Аналитический метод	0.1	-
3070	104148.50	94905.66	Аналитический метод	0.1	-
3071	104148.12	94903.17	Аналитический метод	0.1	-
3072	104147.96	94902.57	Аналитический метод	0.1	-
3073	104144.80	94887.50	Аналитический метод	0.1	-
3074	104142.55	94881.67	Аналитический метод	0.1	-
3075	104129.65	94813.79	Аналитический метод	0.1	-
3076	104130.19	94811.36	Аналитический метод	0.1	-
3077	104130.11	94808.38	Аналитический метод	0.1	-
3078	104128.37	94800.61	Аналитический метод	0.1	-
3079	104127.20	94796.47	Аналитический метод	0.1	-
3080	104127.16	94796.07	Аналитический метод	0.1	-
3081	104127.23	94795.52	Аналитический метод	0.1	-
3082	104127.38	94795.14	Аналитический метод	0.1	-
3083	104127.65	94794.81	Аналитический метод	0.1	-
3084	104128.10	94794.45	Аналитический метод	0.1	-
3085	104128.50	94794.25	Аналитический метод	0.1	-
3086	104198.01	94778.95	Аналитический метод	0.1	-
3087	104201.14	94778.29	Аналитический метод	0.1	-
3088	104205.23	94776.86	Аналитический метод	0.1	-
3089	104205.82	94776.75	Аналитический метод	0.1	-
3090	104206.50	94776.69	Аналитический метод	0.1	-
3091	104206.98	94776.66	Аналитический метод	0.1	-
3092	104207.36	94776.66	Аналитический метод	0.1	-
3093	104207.77	94776.75	Аналитический метод	0.1	-
3094	104208.22	94776.95	Аналитический метод	0.1	-
3095	104208.63	94777.16	Аналитический метод	0.1	-
3096	104208.90	94777.34	Аналитический метод	0.1	-
3097	104209.13	94777.60	Аналитический метод	0.1	-
3098	104209.25	94777.93	Аналитический метод	0.1	-
3099	104209.98	94781.39	Аналитический метод	0.1	-
3100	104215.68	94808.46	Аналитический метод	0.1	-
3101	104217.05	94811.86	Аналитический метод	0.1	-
3102	104217.63	94812.67	Аналитический метод	0.1	-
3103	104219.10	94814.95	Аналитический метод	0.1	-
3104	104219.51	94815.50	Аналитический метод	0.1	-
1	104222.37	94815.02	Аналитический метод	0.1	-




План границ объекта

Обзорная схема границ публичного сервитута



Масштаб 1:59683

Используемые условные знаки и обозначения:



Граница публичного сервитута

Граница кадастрового квартала



Граница внутригородского муниципального образования Санкт-Петербурга



Номер кадастрового квартала

Подпись

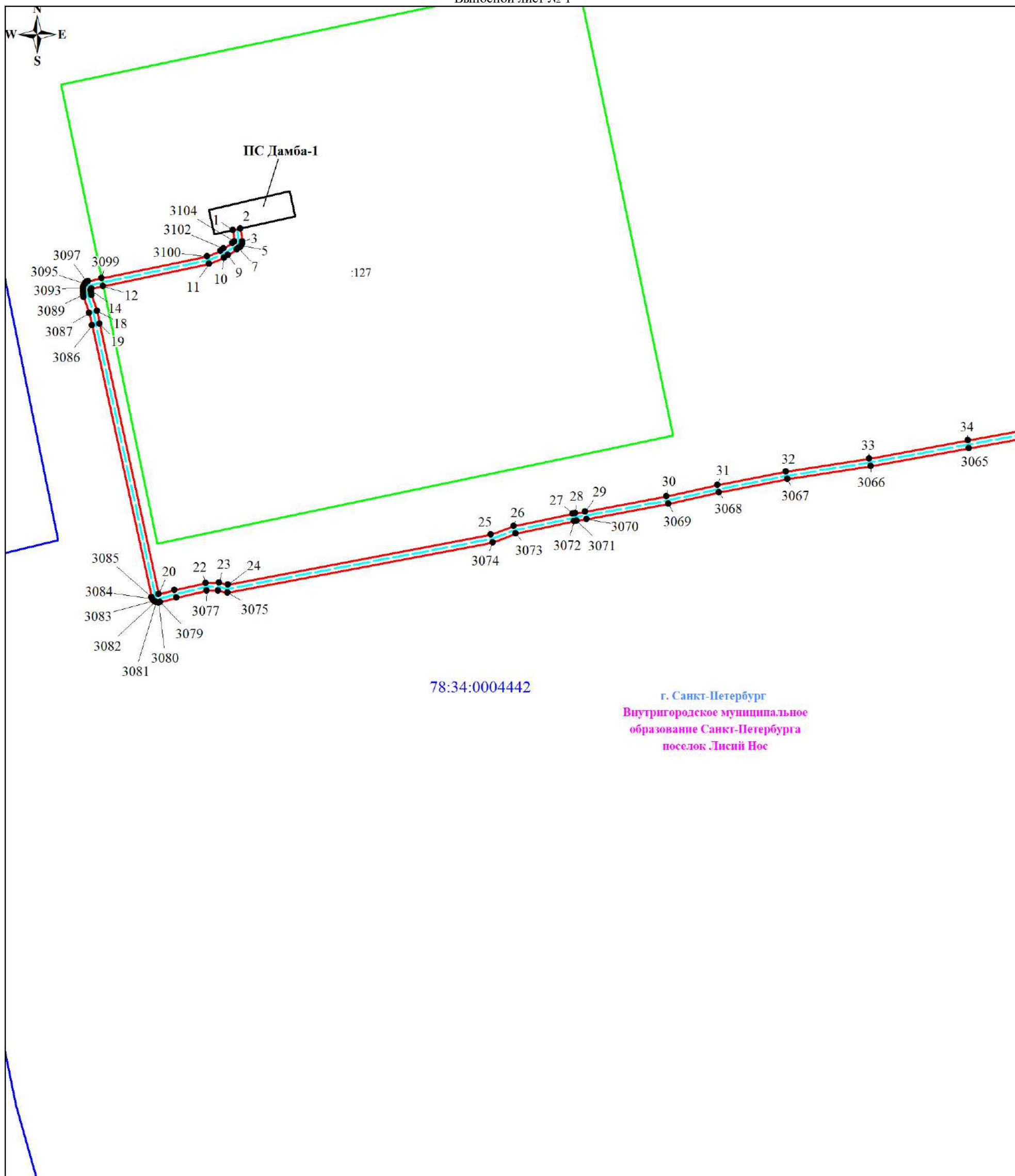
*Ирина Владимировна Гришанина*  
Гришанина И. В.

Дата 19 августа 2024 г.



План границ публичного сервитута

Выносной лист № 1











78:34:0004442

г. Санкт-Петербург  
Внутригородское муниципальное  
образование Санкт-Петербурга  
поселок Лисий Нос

Масштаб 1:1000

Используемые условные знаки и обозначения:

	Обозначение характерной точки границы публичного сервитута		Номер земельного участка, учтенного в ЕГРН		Линия КВЛ 35 кВ
	Граница публичного сервитута		Граница кадастрового квартала		Граница территории подстанции
	Граница земельного участка, учтенного в ЕГРН		Номер кадастрового квартала		

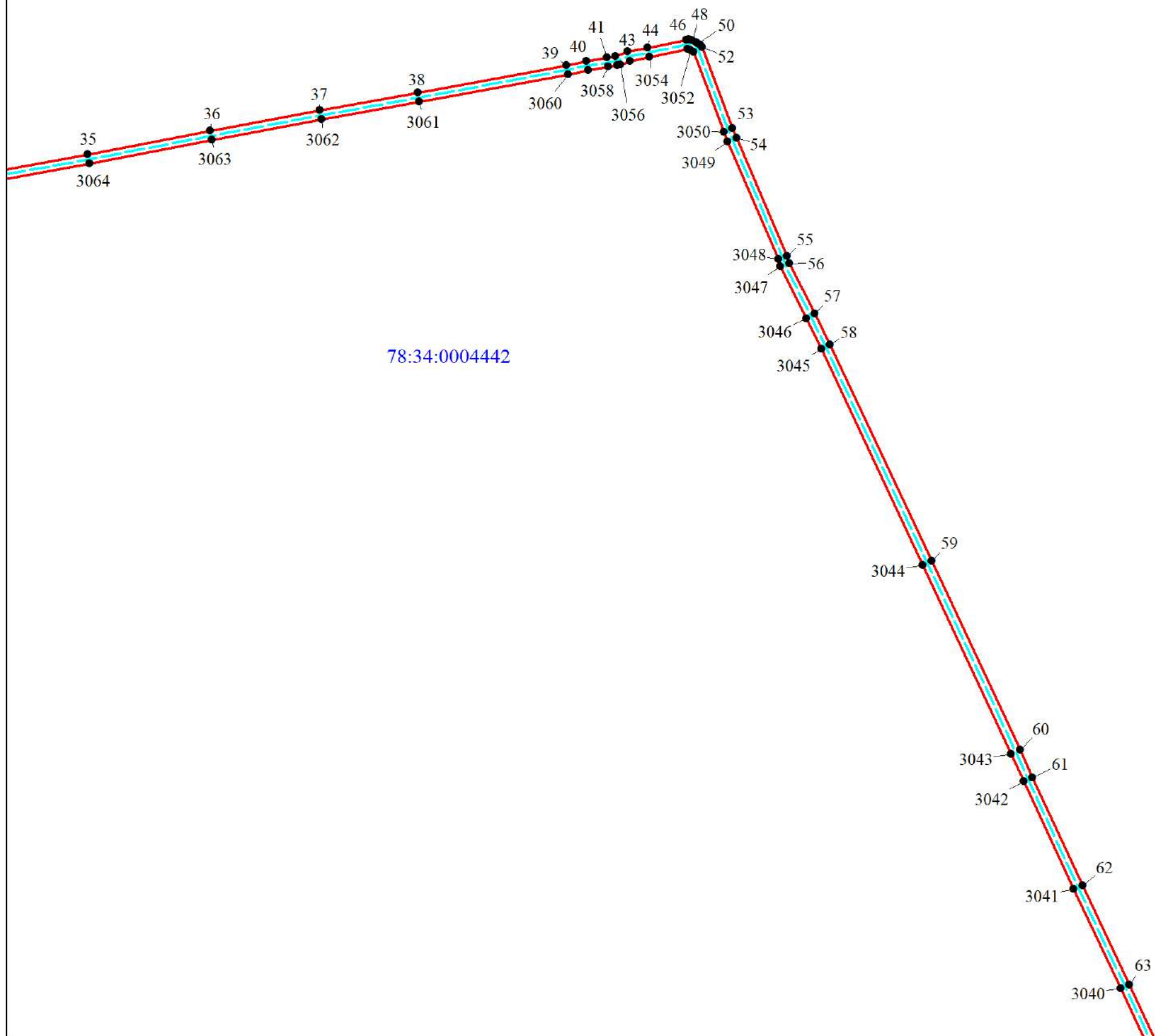
Подпись  Гришанина И. В.



Дата 19 августа 2024 г.



г. Санкт-Петербург  
Внутригородское муниципальное  
образование Санкт-Петербурга  
поселок Лисий Нос



Масштаб 1:1000

Используемые условные знаки и обозначения:

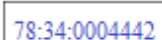


Обозначение характерной точки границы публичного сервитута

Граница публичного сервитута



Линия КВЛ 35 кВ



Номер кадастрового квартала

Подпись

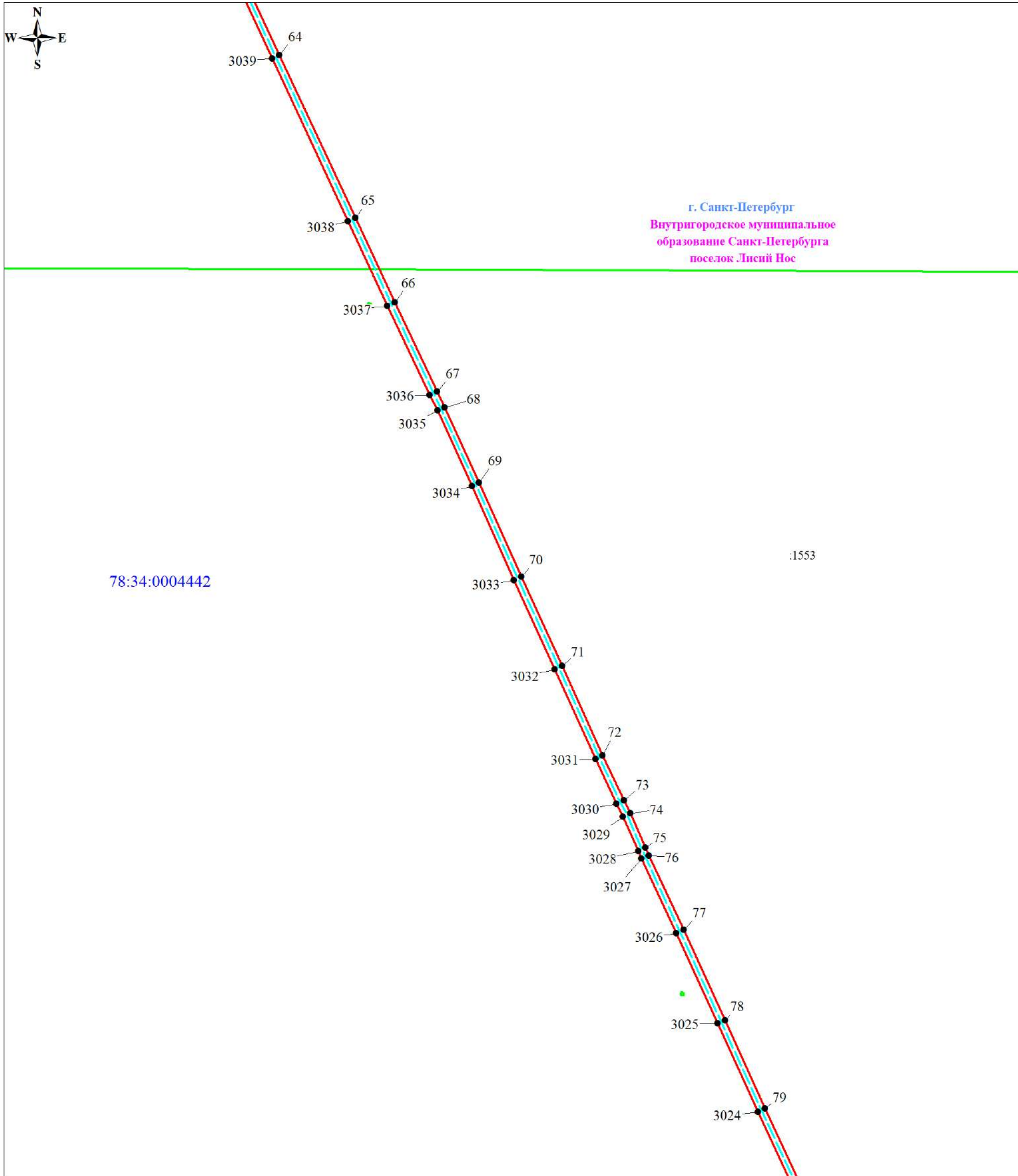


Григоренко И. В.

Дата 19 августа 2024 г.

План границ публичного сервитута

Выносной лист № 3



Масштаб 1:1000

Используемые условные знаки и обозначения:

- Обозначение характерной точки границы публичного сервитута
- Граница публичного сервитута
- Линия КВЛ 35 кВ
- 78:34:0004442 Номер кадастрового квартала

Подпись  Грипанкина И. В.

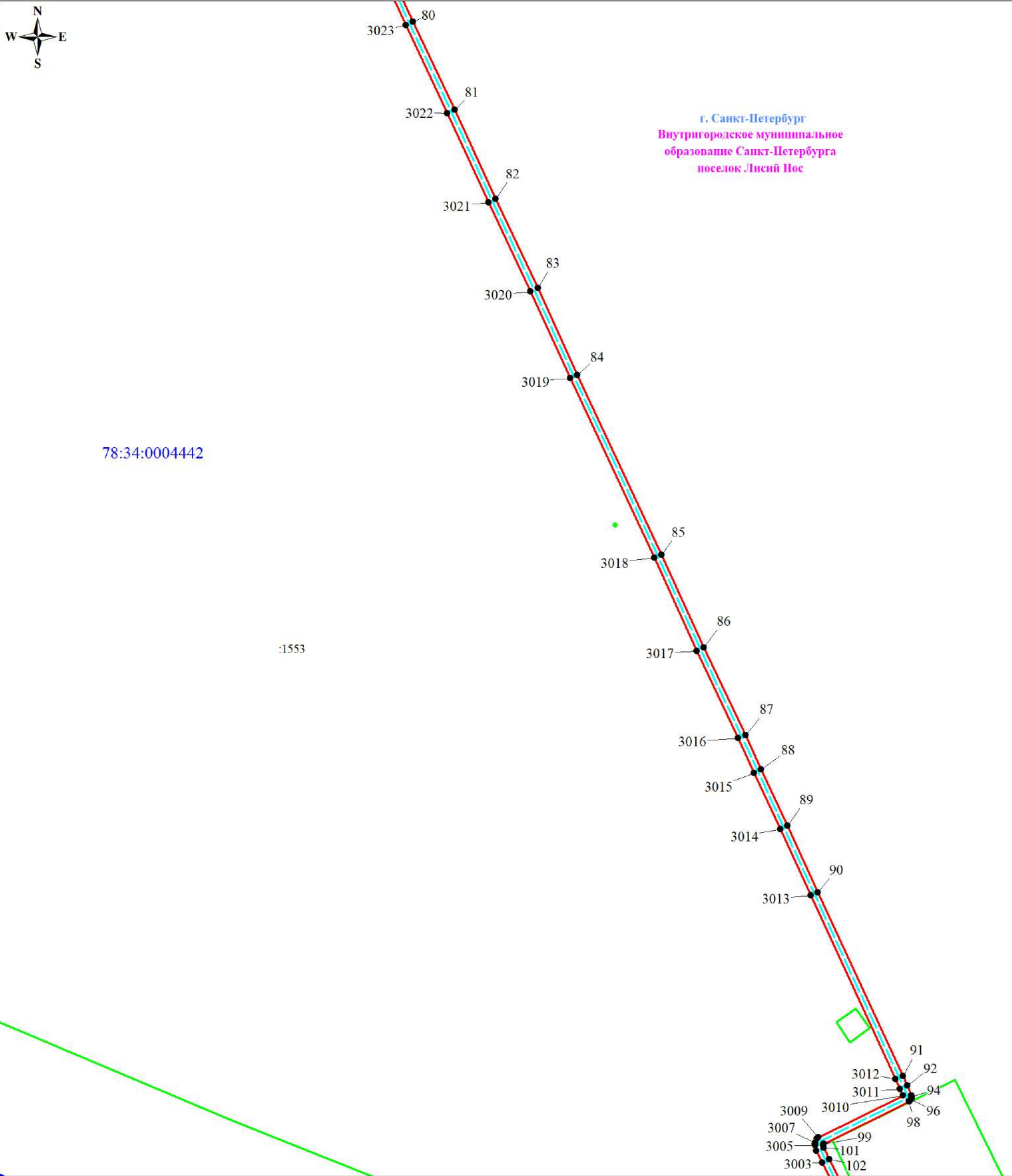
Дата 19 августа 2024 г.





План границ публичного сервитута

Выносной лист № 4



Используемые условные знаки и обозначения:



● 1 Обозначение характерной точки границы публичного сервитута  
Граница публичного сервитута



Линия КВЛ 35 кВ

78:34:0004442

Номер кадастрового квартала

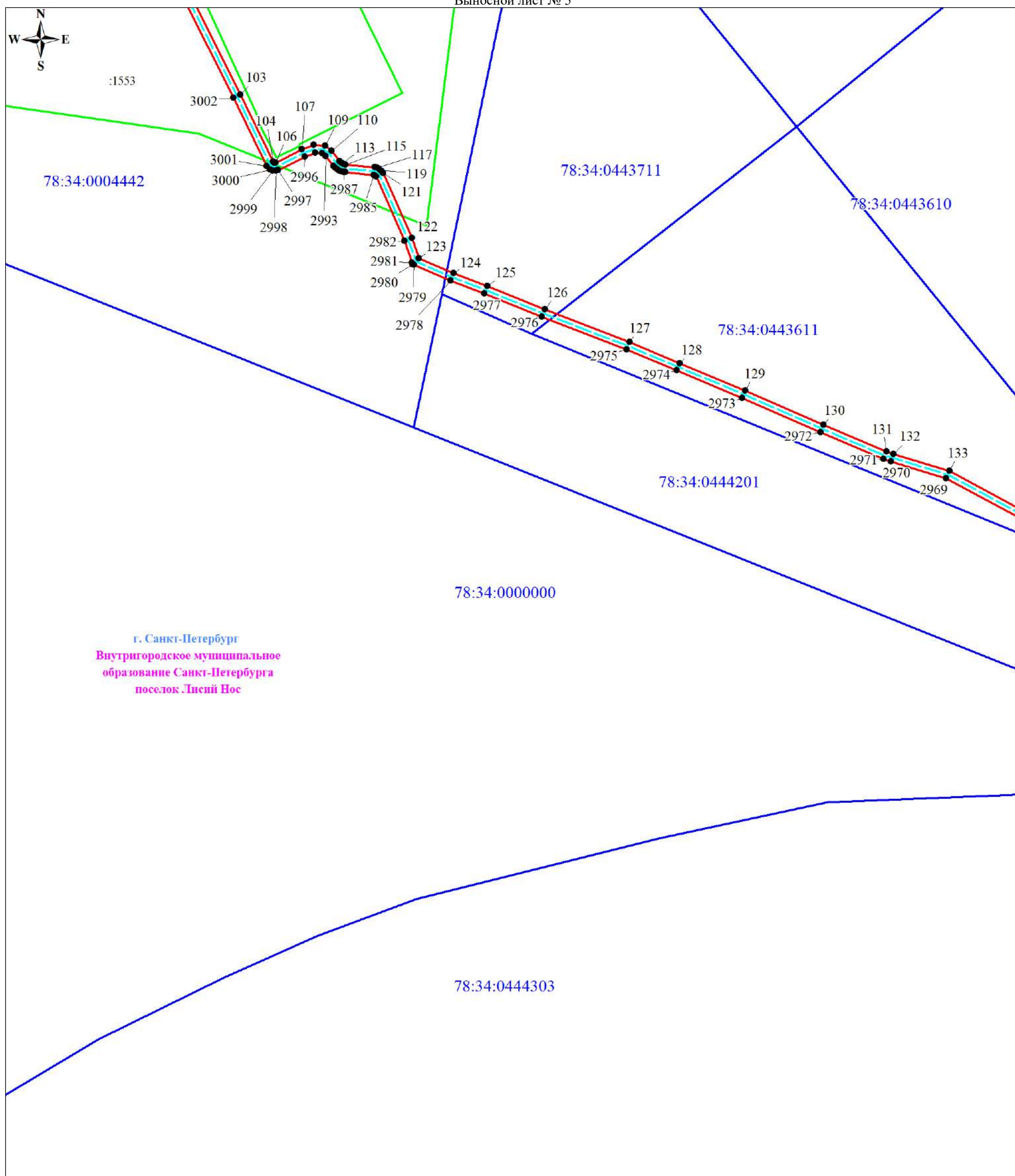
Подпись  Григоренко И. В.



Дата 19 августа 2024 г.

План границ публичного сервитута

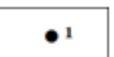



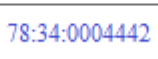
Выносной лист № 5



г. Санкт-Петербург  
Внутригородское муниципальное  
образование Санкт-Петербурга  
поселок Лисний Нос

Масштаб 1:1000

Используемые условные знаки и обозначения:

- |   |  |   |                               |   |                 |
|---|--|---|-------------------------------|---|-----------------|
|  1 | Обозначение характерной точки границы публичного сервитута |  | Граница кадастрового квартала |  | Линия КВЛ 35 кВ |
|    | Граница публичного сервитута                               |   | Номер кадастрового квартала   |   |                 |

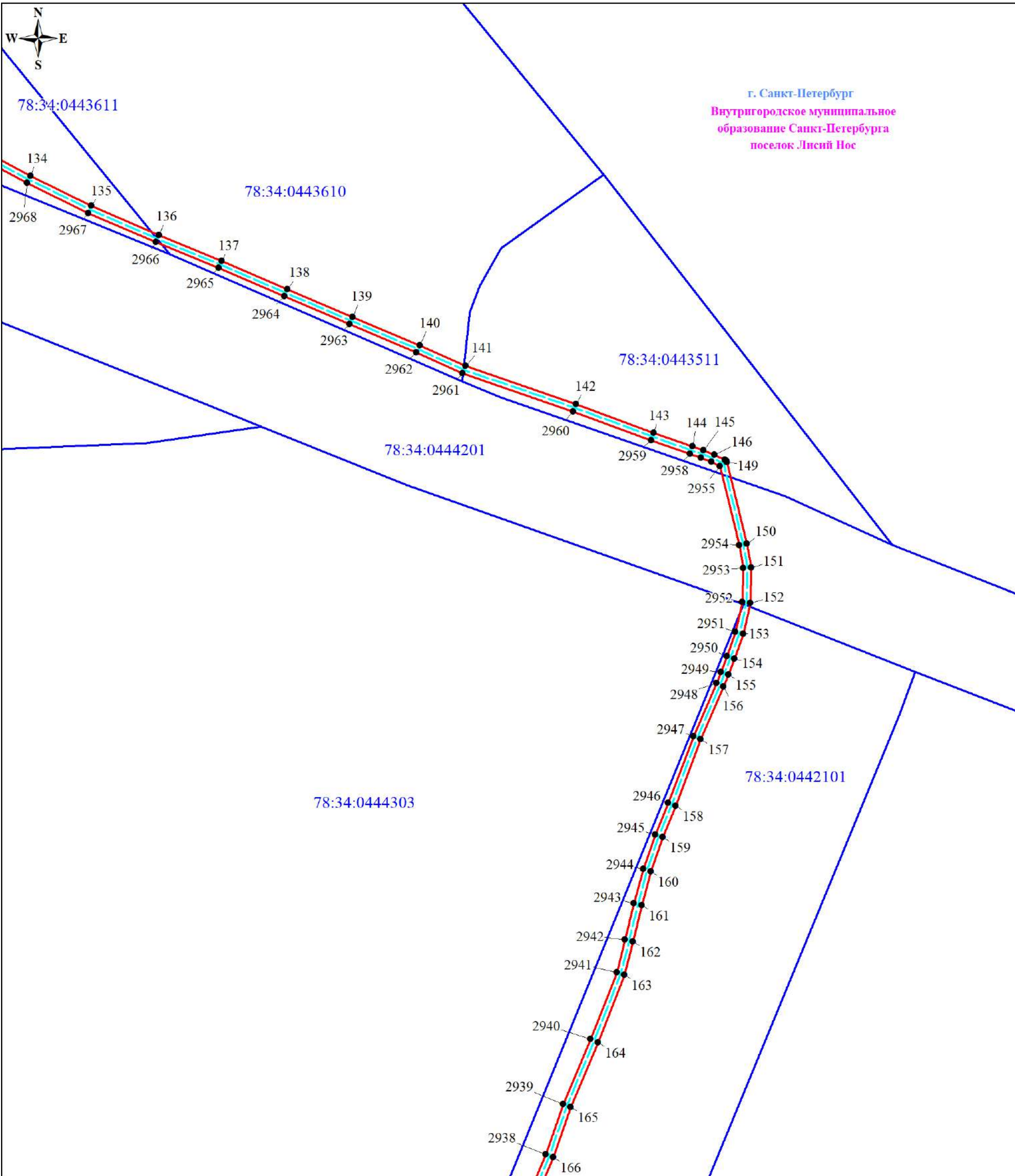
Подпись  Гришанина И. В.

Дата 19 августа 2024 г.




План границ публичного сервитута

Выносной лист № 6



Масштаб 1:1000

Используемые условные знаки и обозначения:

- |   |  |   |                               |   |                 |
|---|--|---|-------------------------------|---|-----------------|
|  | Обозначение характерной точки границы публичного сервитута |  | Граница кадастрового квартала |  | Линия КВЛ 35 кВ |
|  | Граница публичного сервитута                               |   | Номер кадастрового квартала   |   |                 |

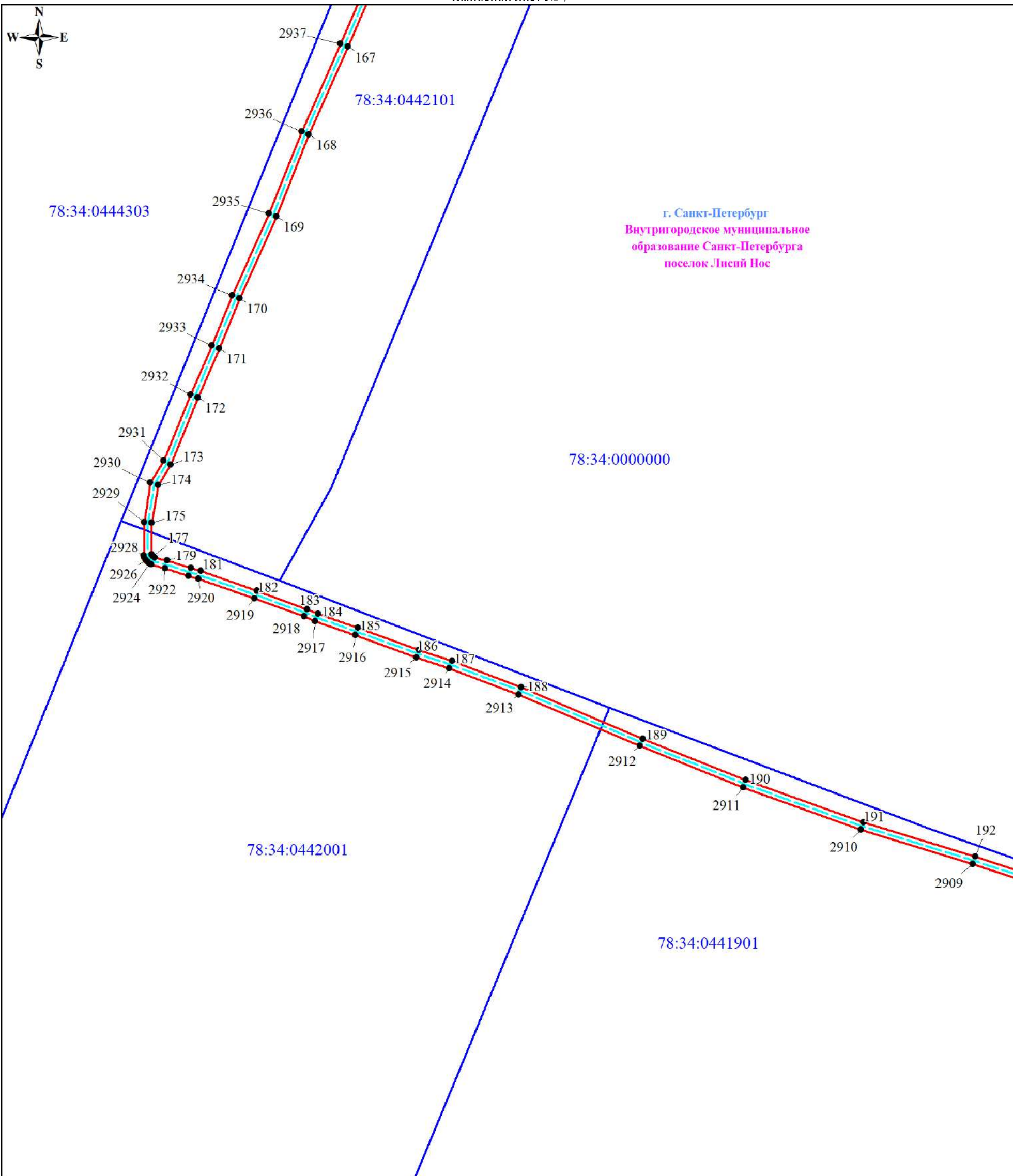
Подпись

  
Грицанова И. В.  


Дата 19 августа 2024 г.

План границ публичного сервитута

Выносной лист № 7



Масштаб 1:1000

Используемые условные знаки и обозначения:

- |   |  |   |                               |   |                 |
|---|--|---|-------------------------------|---|-----------------|
|  | Обозначение характерной точки границы публичного сервитута |  | Граница кадастрового квартала |  | Линия КВЛ 35 кВ |
|  | Граница публичного сервитута                               |   | Номер кадастрового квартала   |   |                 |

Подпись

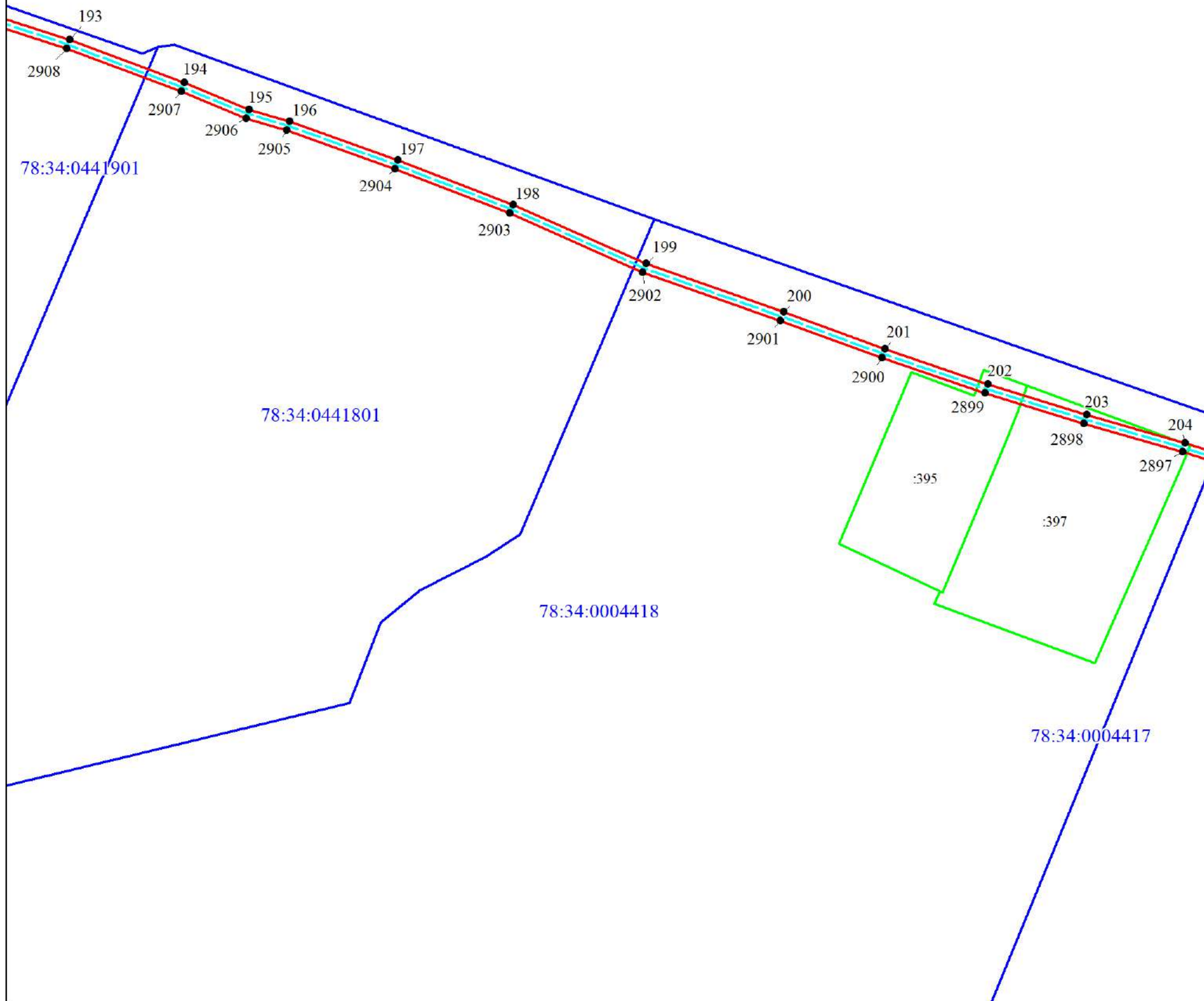


Гришанина И. В.

Дата 19 августа 2024 г.





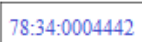



г. Санкт-Петербург  
Внутригородское муниципальное  
образование Санкт-Петербурга  
поселок Лисий Нос



Масштаб 1:1000

Используемые условные знаки и обозначения:

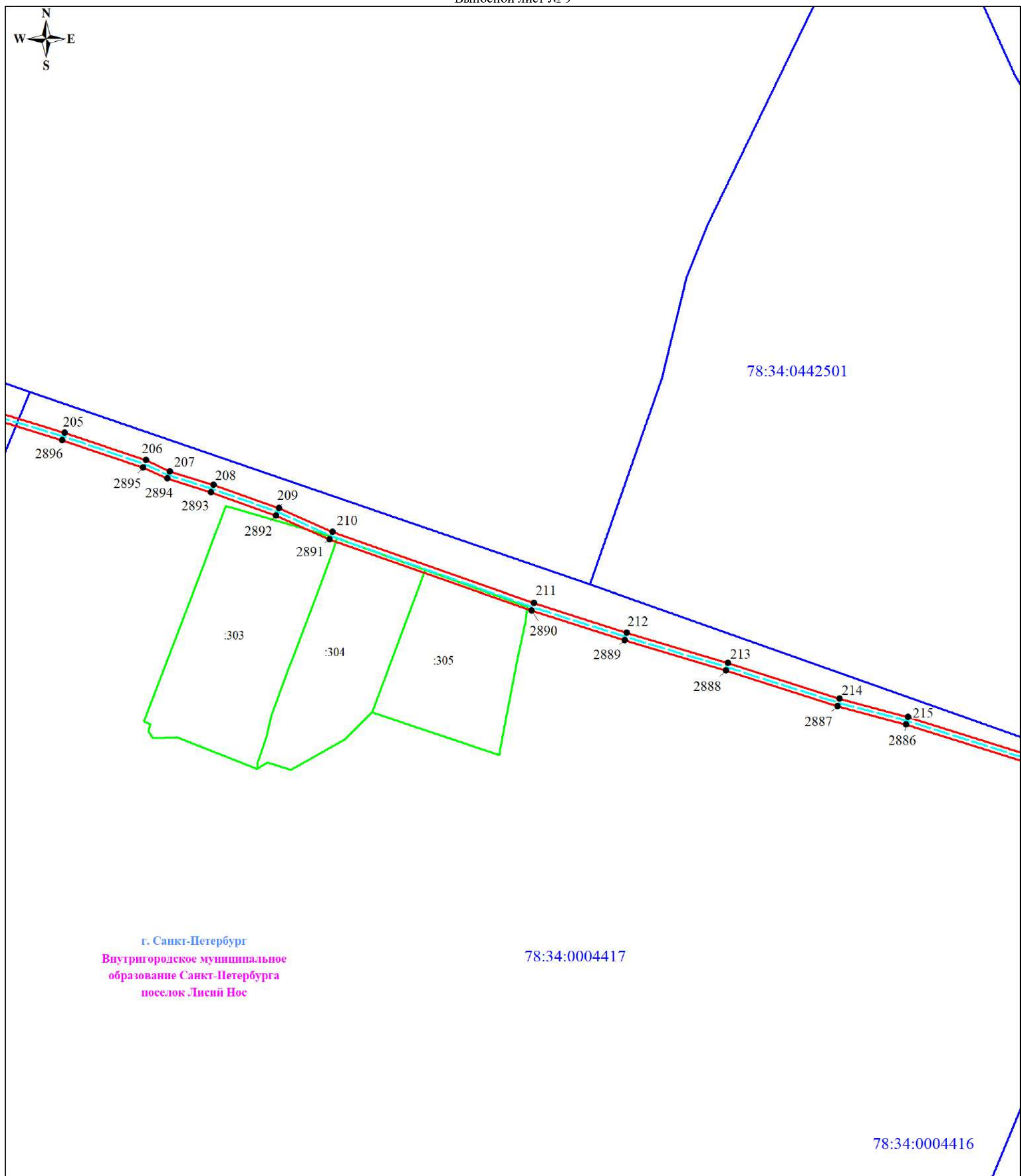
- |   |  |  |                               |   |  |
|---|--|--|-------------------------------|---|--|
|  | Обозначение характерной точки границы публичного сервитута |   | Граница кадастрового квартала |  | Линия КВЛ 35 кВ                              |
|  | Граница публичного сервитута                               |  | Номер кадастрового квартала   |  | Граница земельного участка, учтенного в ЕГРН |

Подпись



Гришина И. В.





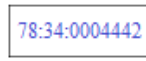

Дата 19 августа 2024 г.



г. Санкт-Петербург  
Внутригородское муниципальное  
образование Санкт-Петербурга  
поселок Лисий Нос

Масштаб 1:1000

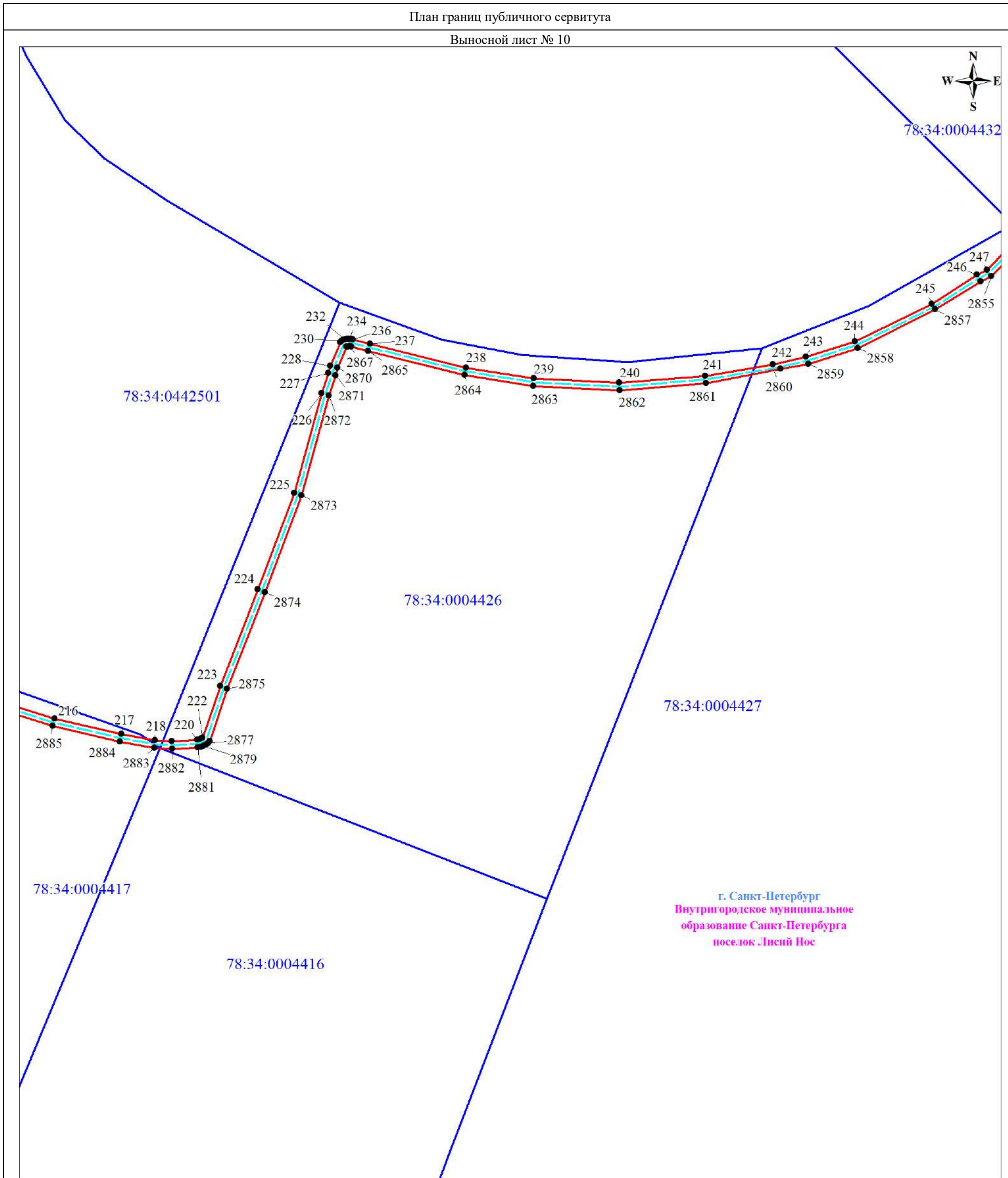
Используемые условные знаки и обозначения:

- |  |   |  |
|--|---|--|
|  Обозначение характерной точки границы публичного сервитута |  Граница кадастрового квартала |  Линия КВЛ 35 кВ                              |
|  Граница публичного сервитута                               |  Номер кадастрового квартала  |  Граница земельного участка, учтенного в ЕГРН |

Подпись







  
Григоренко И. В.  


Дата 19 августа 2024 г.



Масштаб 1:1000

Используемые условные знаки и обозначения:

- |  |   |  |
|--|---|--|
|  Обозначение характерной точки границы публичного сервитута |  Граница кадастрового квартала |  Линия КВЛ 35 кВ                              |
|  Граница публичного сервитута                               |  Номер кадастрового квартала  |  Граница земельного участка, учтенного в ЕГРН |

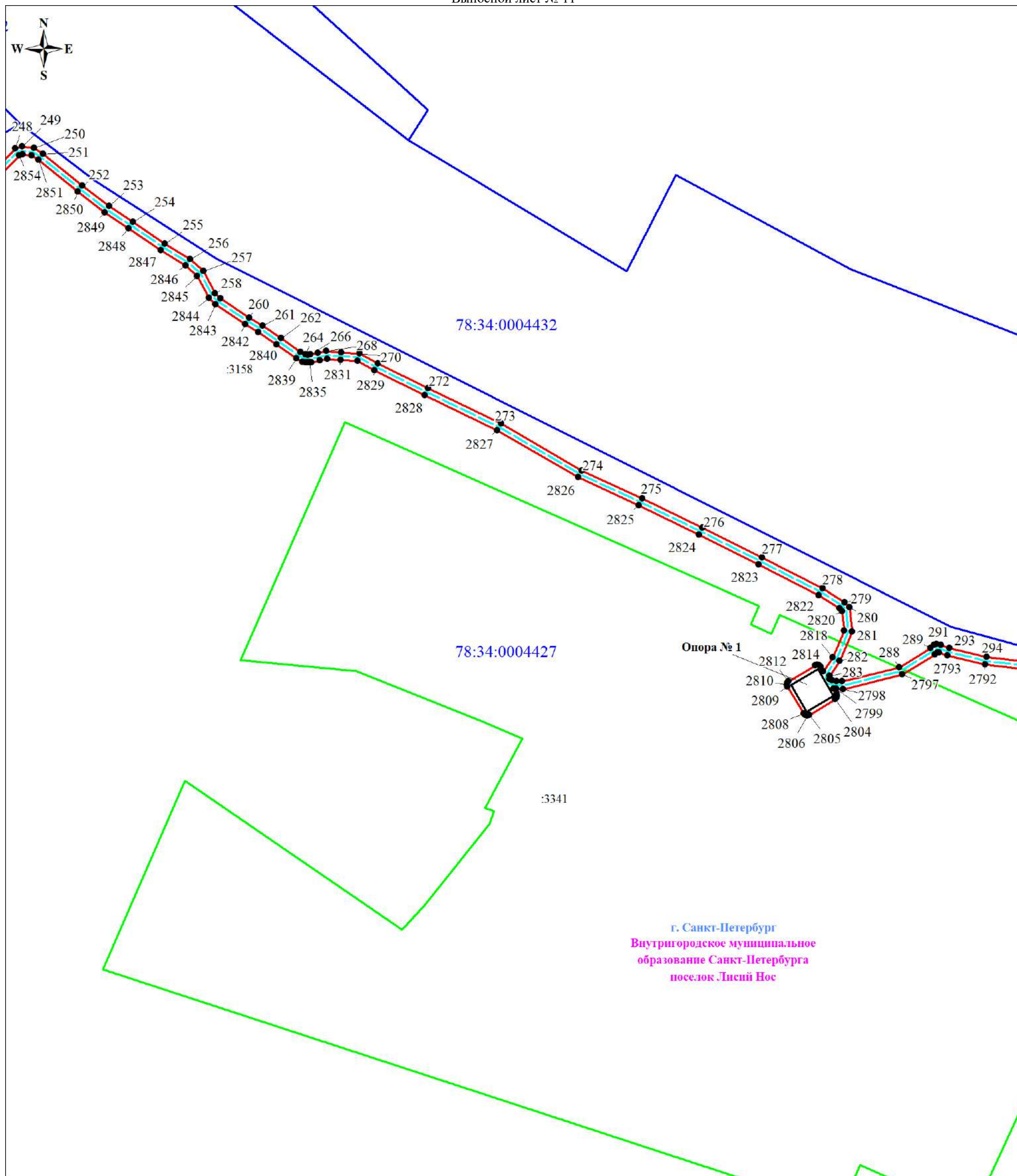
Подпись

  
Грицанова И. В.  
  
Квалификационный  
№ 24-15-857  
Аттестат

Дата 19 августа 2024 г.





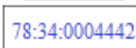

План границ публичного сервитута

Выносной лист № 11



Масштаб 1:1000

Используемые условные знаки и обозначения:

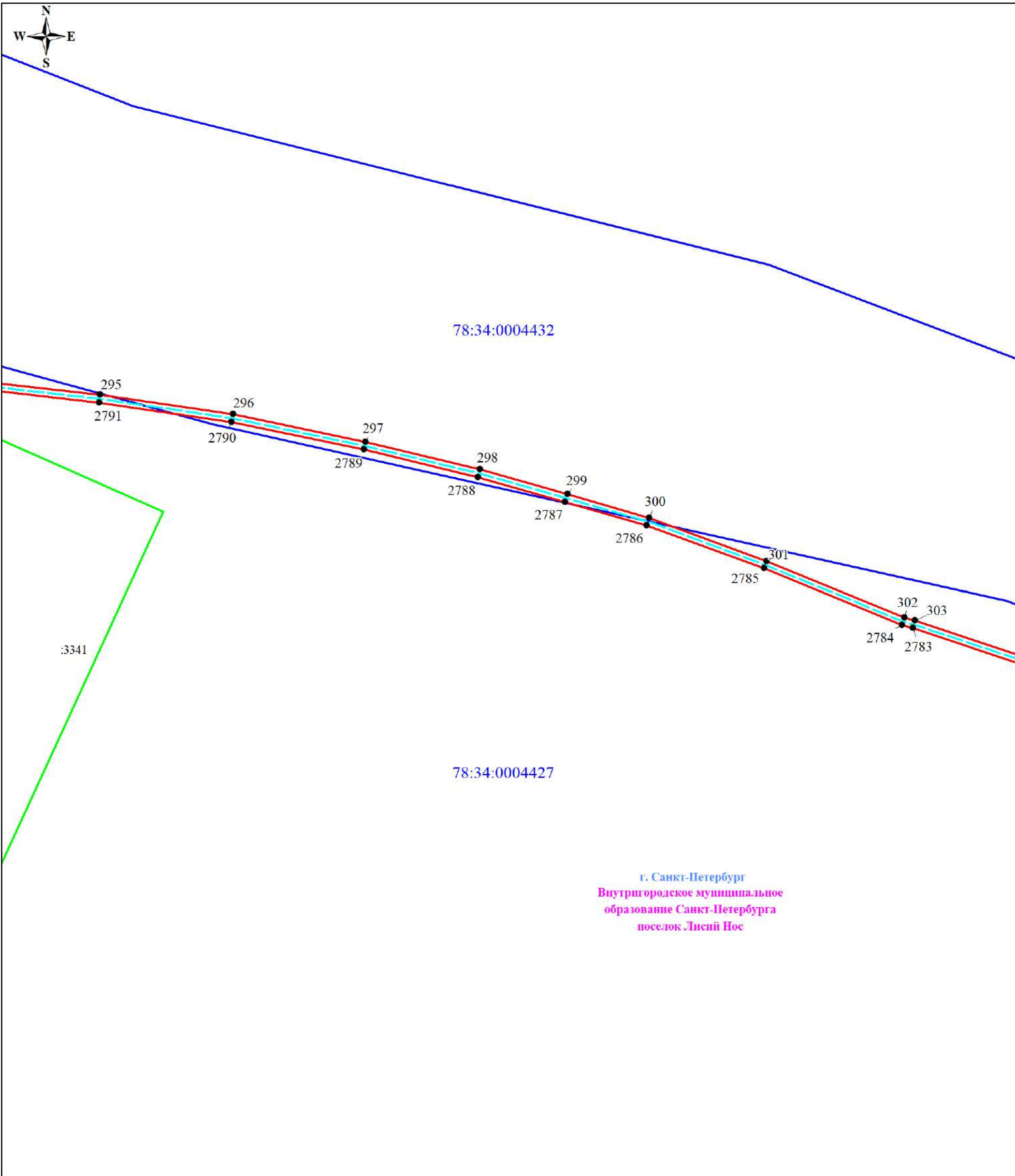
- |   |  |  |                               |   |  |
|---|--|--|-------------------------------|---|--|
|  | Обозначение характерной точки границы публичного сервитута |   | Граница кадастрового квартала |  | Линия КВЛ 35 кВ                              |
|  | Граница публичного сервитута                               |  | Номер кадастрового квартала   |  | Граница земельного участка, учтенного в ЕГРН |

Подпись

  
Грицакина И. В.  
  
Квалификационный  
№ 24-15-857  
Аттестат

Дата 19 августа 2024 г.





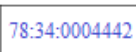





г. Санкт-Петербург  
Внутригородское муниципальное  
образование Санкт-Петербурга  
поселок Лисий Нос

Масштаб 1:1000

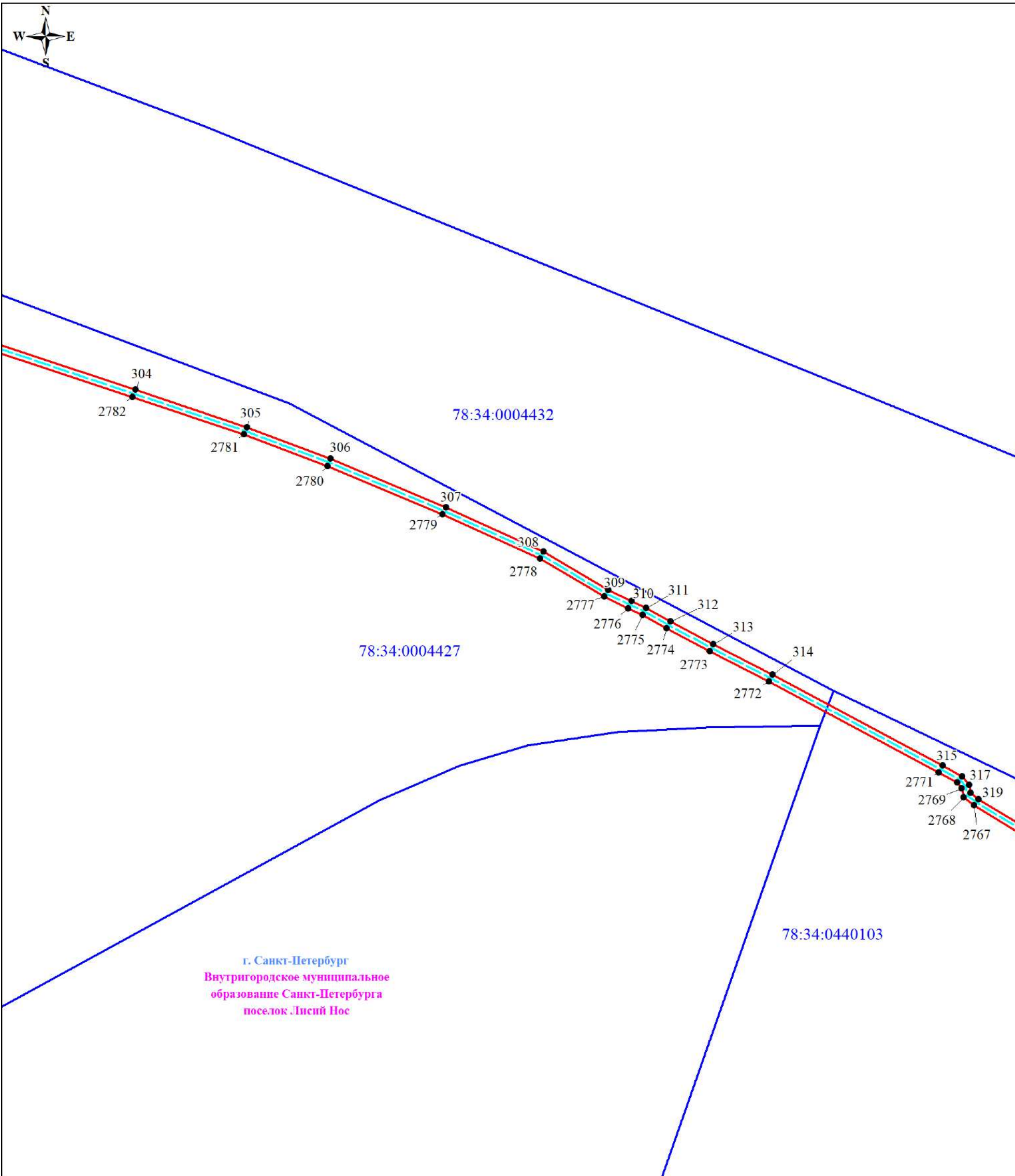
Используемые условные знаки и обозначения:

- |   |  |  |                               |   |  |
|---|--|--|-------------------------------|---|--|
|  | Обозначение характерной точки границы публичного сервитута |   | Граница кадастрового квартала |  | Линия КВЛ 35 кВ                              |
|  | Граница публичного сервитута                               |  | Номер кадастрового квартала   |  | Граница земельного участка, учтенного в ЕГРН |

Подпись




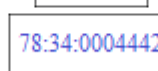


Дата 19 августа 2024 г.



Масштаб 1:1000

Используемые условные знаки и обозначения:

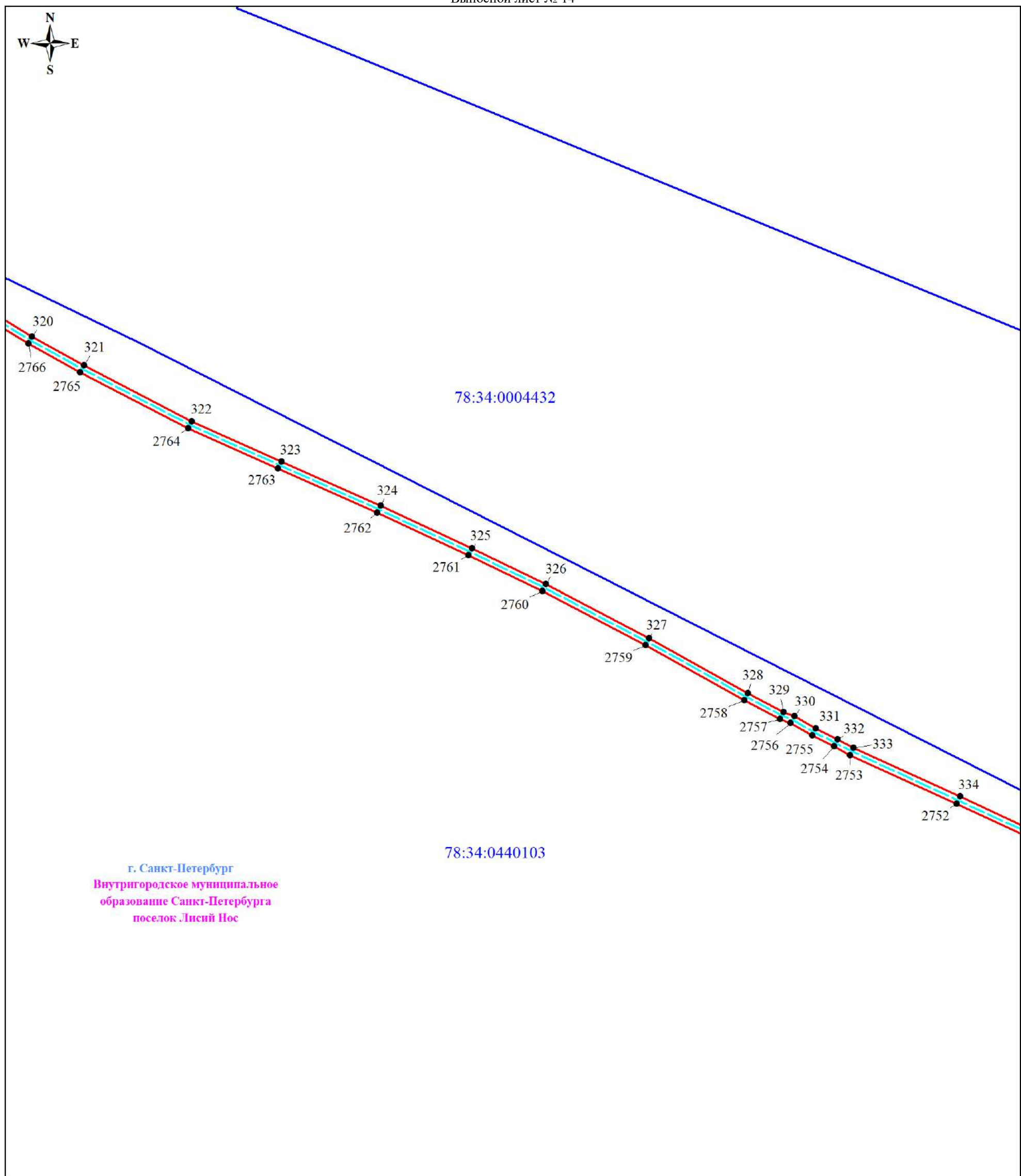
- |  |   |   |
|--|---|---|
|  Обозначение характерной точки границы публичного сервитута |  Граница кадастрового квартала |  Линия КВЛ 35 кВ |
|  Граница публичного сервитута                               |  Номер кадастрового квартала    |   |

Подпись



Григорьева И. В.

Дата 19 августа 2024 г.




г. Санкт-Петербург  
Внутригородское муниципальное  
образование Санкт-Петербурга  
поселок Лисий Нос

78:34:0440103

Масштаб 1:1000


Используемые условные знаки и обозначения:



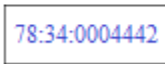
Обозначение характерной точки границы публичного сервитута



Граница публичного сервитута



Граница кадастрового квартала



Номер кадастрового квартала



Линия КВЛ 35 кВ

Подпись

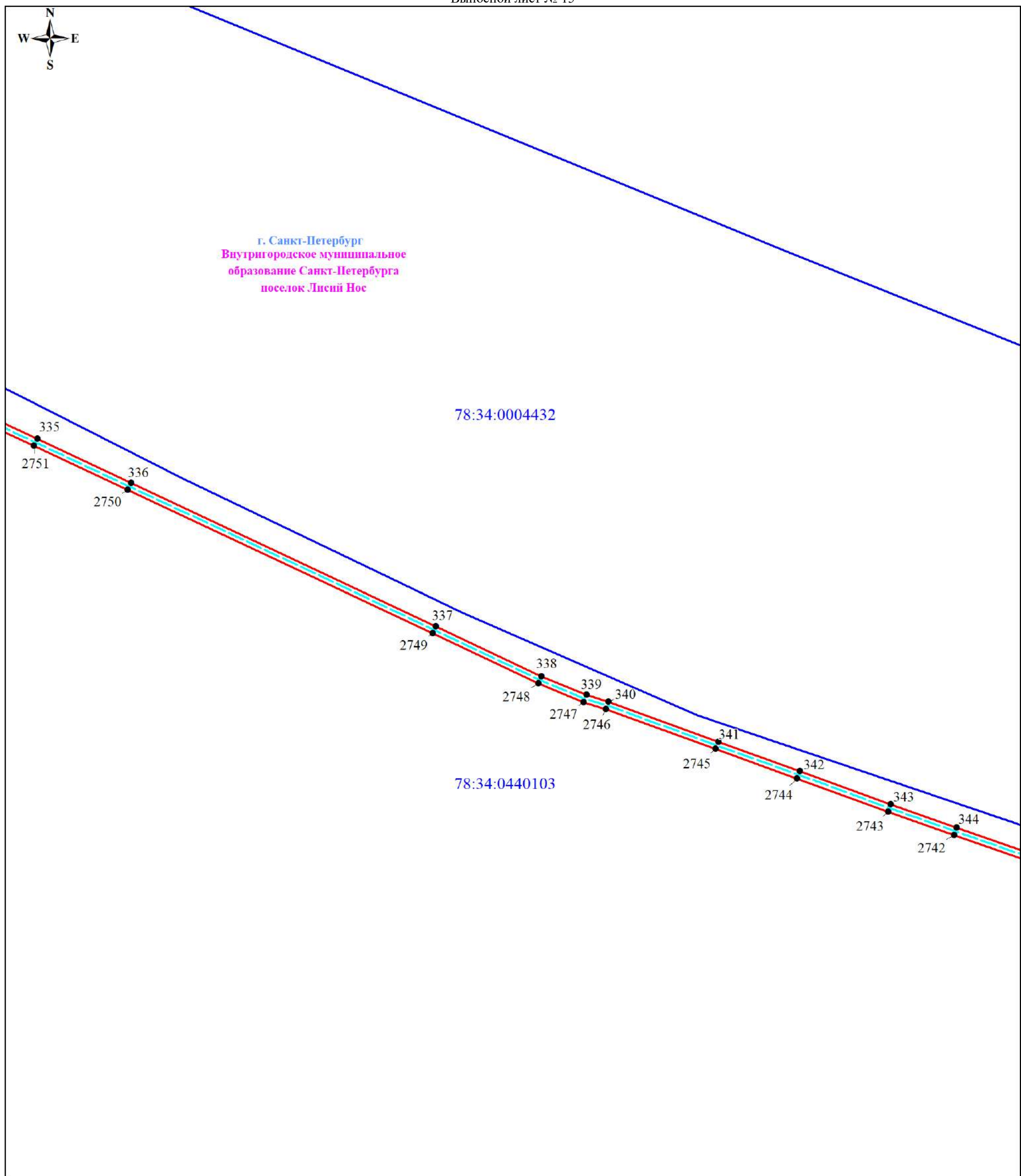


Грицакина И. В.

Дата 19 августа 2024 г.




г. Санкт-Петербург  
Внутригородское муниципальное  
образование Санкт-Петербурга  
поселок Лисий Нос



Масштаб 1:1000

Используемые условные знаки и обозначения:



Обозначение характерной точки границы публичного сервитута



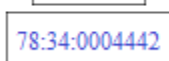
Граница кадастрового квартала



Линия КВЛ 35 кВ



Граница публичного сервитута



Номер кадастрового квартала

Подпись



Грицанина И. В.

Дата 19 августа 2024 г.

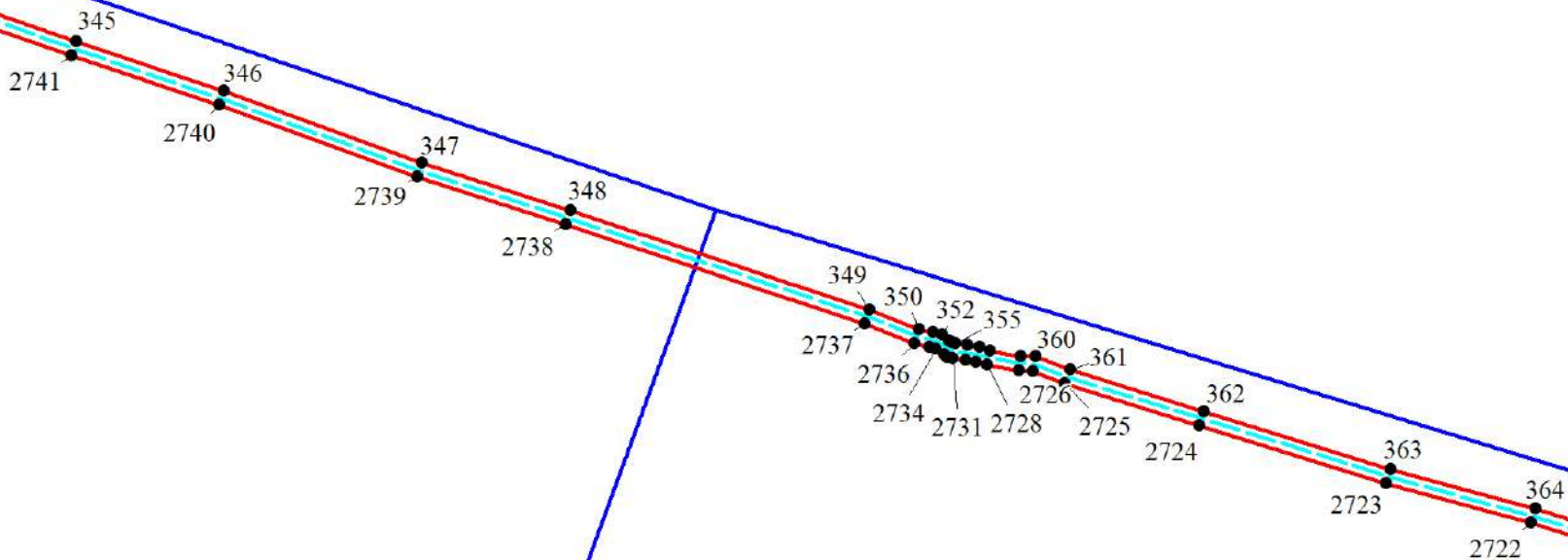


г. Санкт-Петербург  
Внутригородское муниципальное  
образование Санкт-Петербурга  
поселок Лисий Нос

78:34:0004432

78:34:0440103

78:34:0004401




Масштаб 1:1000

Используемые условные знаки и обозначения:



Обозначение характерной точки границы публичного сервитута

Граница публичного сервитута



Граница кадастрового квартала



Номер кадастрового квартала



Линия КВЛ 35 кВ

Подпись

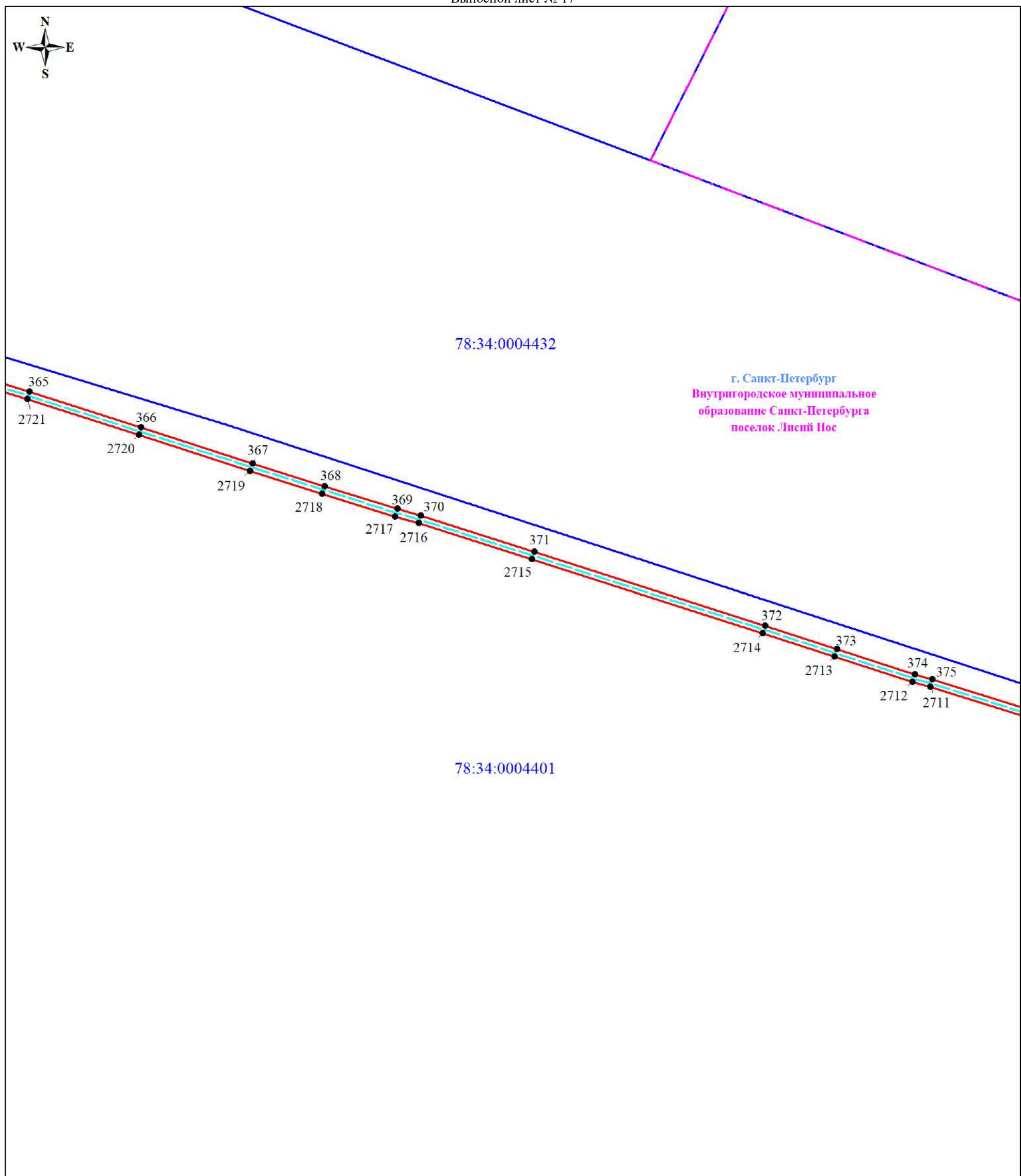


Григоренко И. В.

Дата 19 августа 2024 г.

План границ публичного сервитута

Выносной лист № 17



Масштаб 1:1000

Используемые условные знаки и обозначения:



Обозначение характерной точки границы публичного сервитута  
Граница публичного сервитута



Граница кадастрового квартала  
Номер кадастрового квартала

78:34:0004401



Линия КВЛ 35 кВ



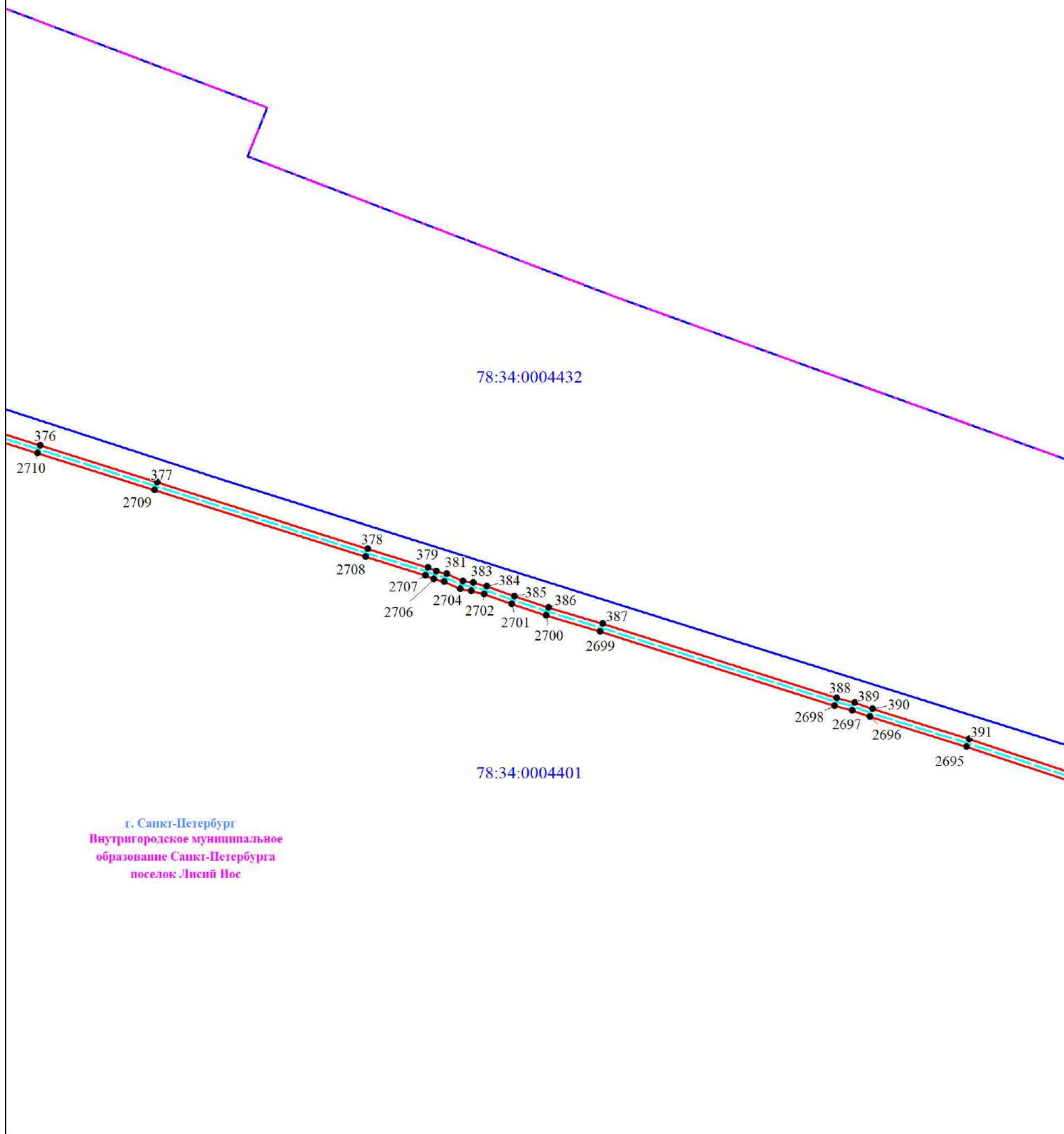
Граница внутригородского муниципального образования Санкт-Петербурга

Подпись







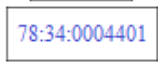

Григорьева И. В.

Дата 19 августа 2024 г.



Масштаб 1:1000

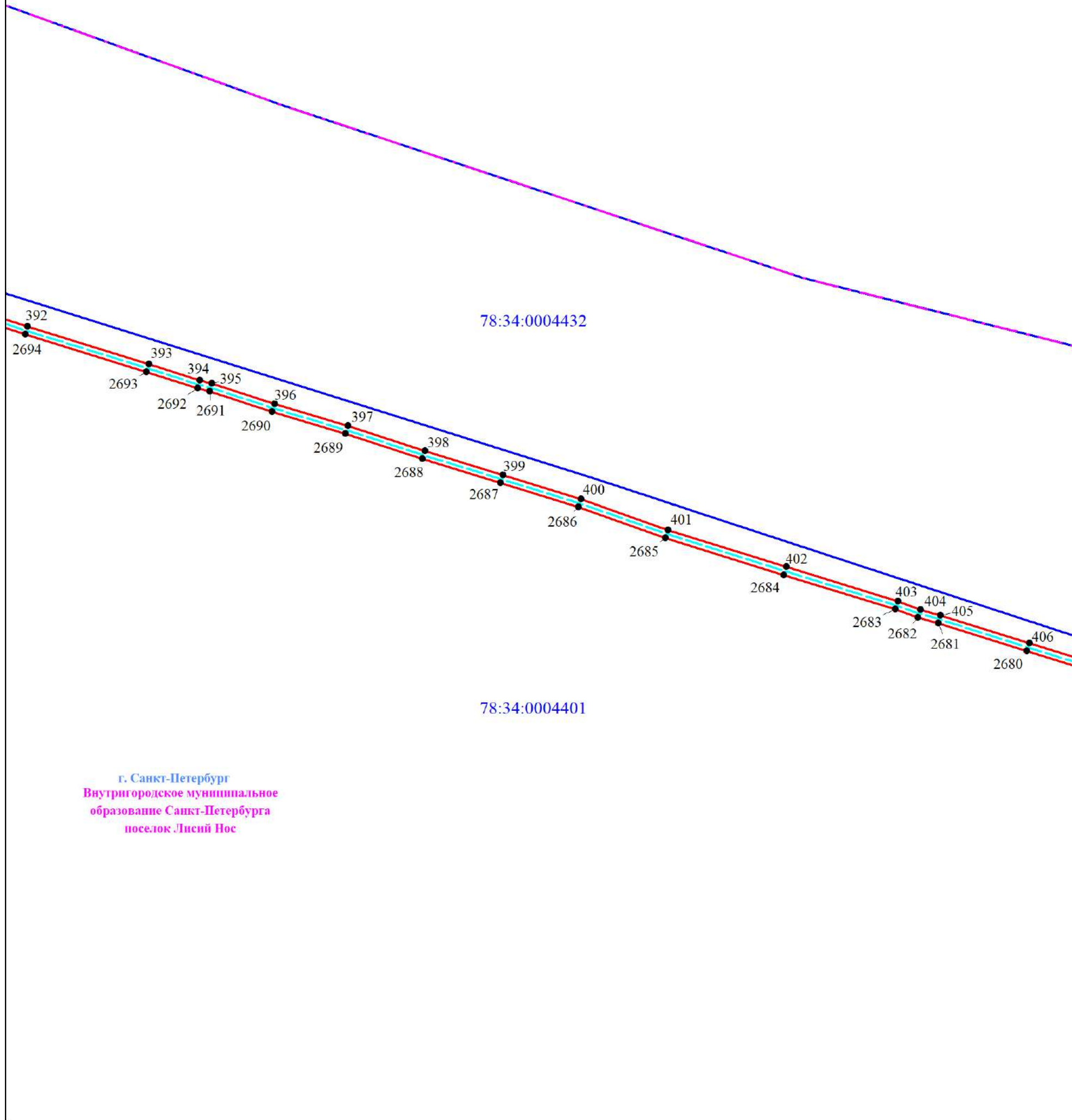
Используемые условные знаки и обозначения:

- |  |  |  |
|--|--|--|
|  Обозначение характерной точки границы публичного сервитута |  Граница кадастрового квартала |  Линия КВЛ 35 кВ  |
|  Граница публичного сервитута                               |  Номер кадастрового квартала   |  Граница внутригородского муниципального образования Санкт-Петербурга |

Подпись







  
Грицакина И. В.  


Дата 19 августа 2024 г.



Масштаб 1:1000


Используемые условные знаки и обозначения:

- |  |  |  |
|--|--|--|
|  Обозначение характерной точки границы публичного сервитута |  Граница кадастрового квартала |  Линия КВЛ 35 кВ  |
|  Граница публичного сервитута                               |  Номер кадастрового квартала   |  Граница внутригородского муниципального образования Санкт-Петербурга |

Подпись  Гришанина И. В.  





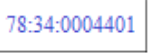


Дата 19 августа 2024 г.





Масштаб 1:1000

Используемые условные знаки и обозначения:

- |  |  |  |
|--|--|--|
|  Обозначение характерной точки границы публичного сервитута |  Граница кадастрового квартала |  Линия КВЛ 35 кВ  |
|  Граница публичного сервитута                               |  Номер кадастрового квартала   |  Граница внутригородского муниципального образования Санкт-Петербурга |


Подпись

  
Гришанина И. В.  


Дата 19 августа 2024 г.

План границ публичного сервитута

Выносной лист № 21



78:34:0004401


г. Санкт-Петербург  
Внутригородское муниципальное  
образование Санкт-Петербурга  
поселок Лисий Нос

Масштаб 1:1000

Используемые условные знаки и обозначения:



Обозначение характерной точки границы публичного сервитута  
Граница публичного сервитута



Граница кадастрового квартала  
Номер кадастрового квартала

78:34:0004401



Линия КВЛ 35 кВ



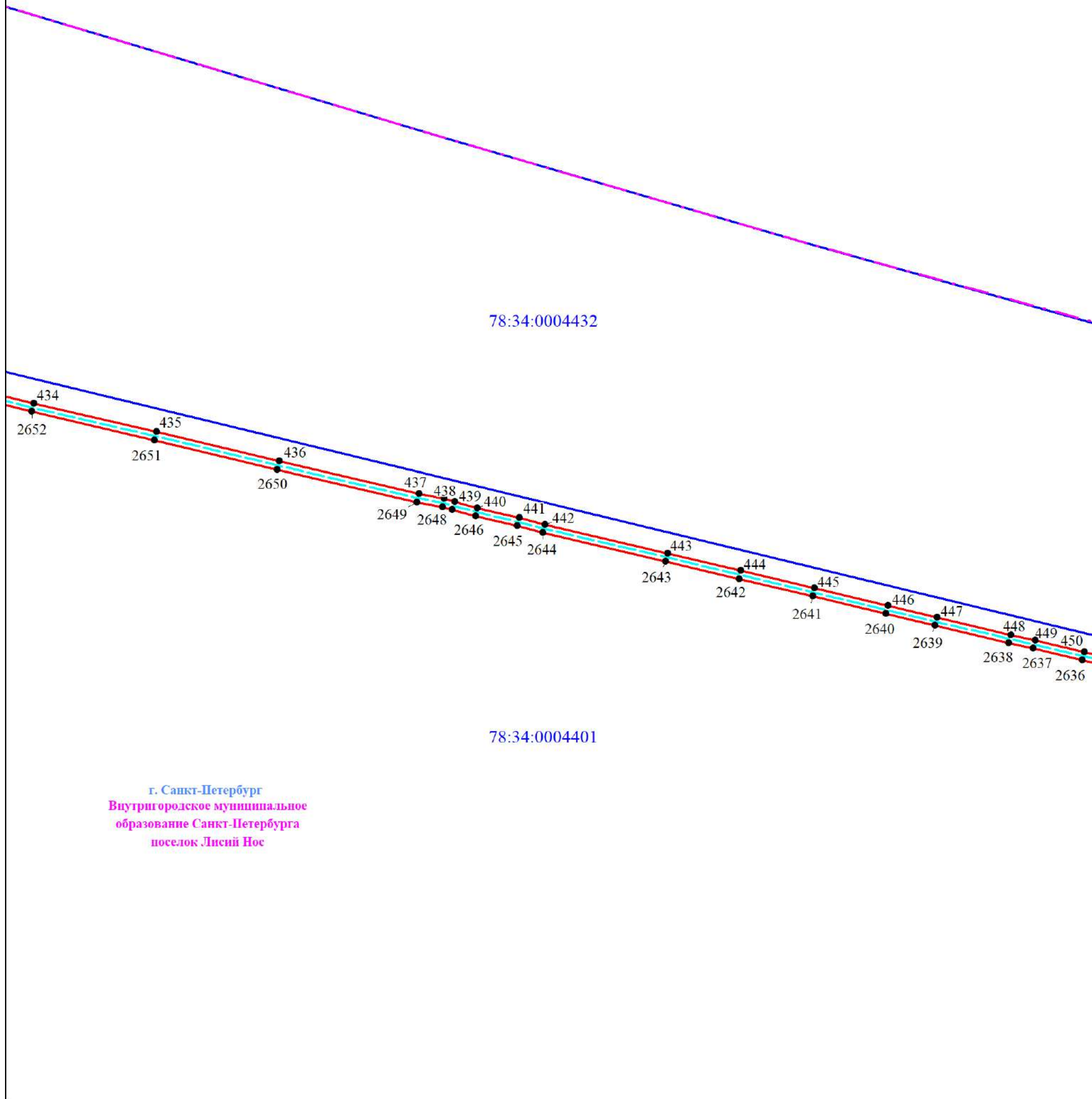
Граница внутригородского муниципального образования Санкт-Петербурга

Подпись



Гришанина И. В.

Дата 19 августа 2024 г.




Масштаб 1:1000

Используемые условные знаки и обозначения:



Обозначение характерной точки границы публичного сервитута

Граница публичного сервитута



Граница кадастрового квартала



Номер кадастрового квартала



Линия КВЛ 35 кВ



Граница внутригородского муниципального образования Санкт-Петербурга

Подпись



Грицанова И. В.


Дата 19 августа 2024 г.



г. Санкт-Петербург  
Внутригородское муниципальное  
образование Санкт-Петербурга  
поселок Лисий Нос

78:34:0004432

78:34:000460



г. Санкт-Петербург  
Внутригородское муниципальное  
образование Санкт-Петербурга  
муниципальный округ Лахта-Ольгино

Масштаб 1:1000

Используемые условные знаки и обозначения:



Обозначение характерной точки границы публичного сервитута  
Граница публичного сервитута



Граница кадастрового квартала  
Номер кадастрового квартала

78:34:0004401



Линия КВЛ 35 кВ



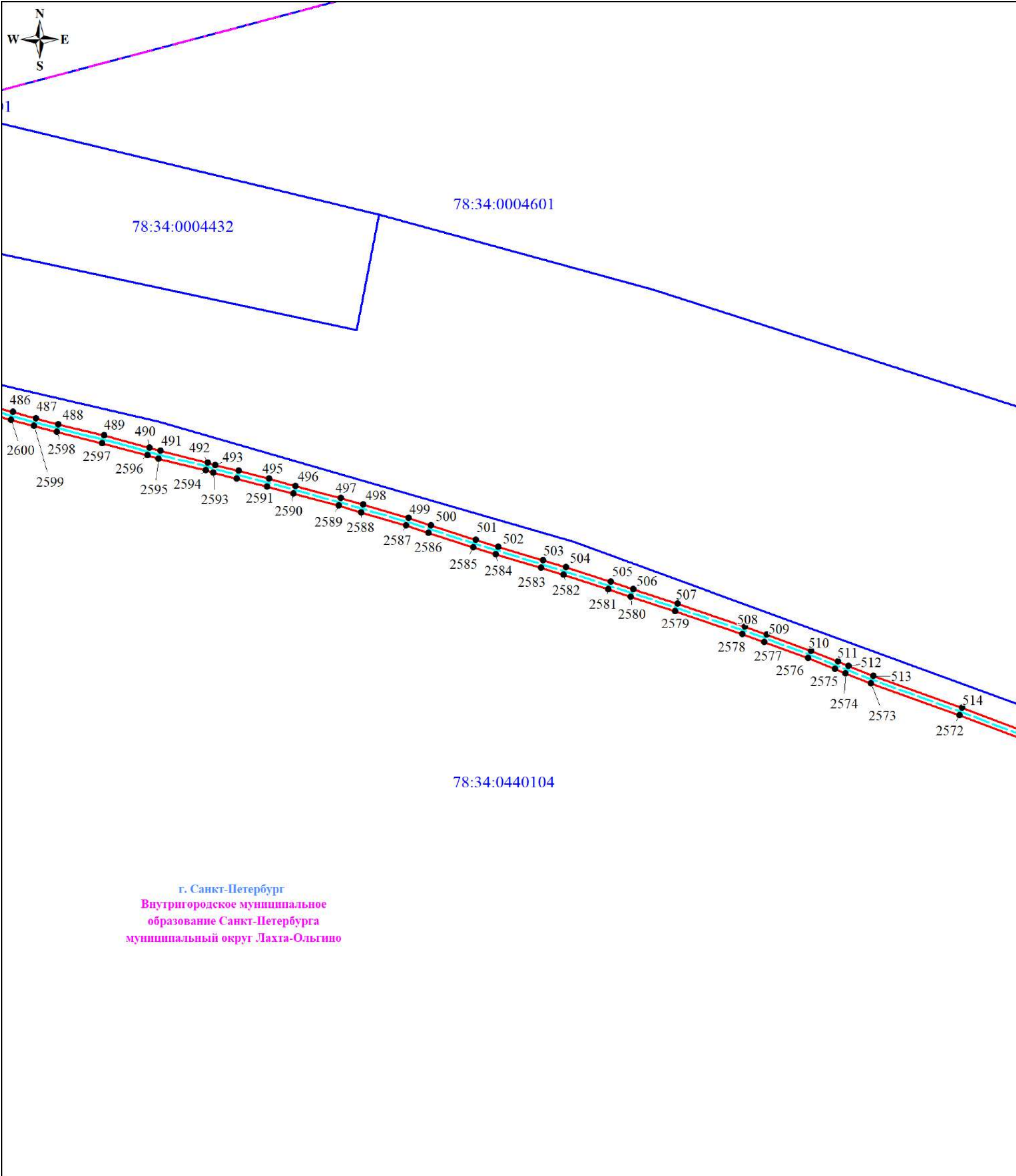
Граница внутригородского муниципального образования Санкт-Петербурга

Подпись



Григоренко И. В.

Дата 19 августа 2024 г.



Масштаб 1:1000

Используемые условные знаки и обозначения:


	Обозначение характерной точки границы публичного сервитута		Граница кадастрового квартала		Линия КВЛ 35 кВ
	Граница публичного сервитута		78:34:0004401 Номер кадастрового квартала		Граница внутригородского муниципального образования Санкт-Петербурга

Подпись



Григоренко И. В.

Дата 19 августа 2024 г.



г. Санкт-Петербург  
Внутригородское муниципальное  
образование Санкт-Петербурга  
муниципальный округ Лахта-Ольгино

Масштаб 1:1000

Используемые условные знаки и обозначения:

- |   |  |   |                               |   |                 |
|---|--|---|-------------------------------|---|-----------------|
|  | Обозначение характерной точки границы публичного сервитута |  | Граница кадастрового квартала |  | Линия КВЛ 35 кВ |
|  | Граница публичного сервитута                               |   | Номер кадастрового квартала   |   |                 |

Подпись

  
Григорьева И. В.  


Дата 19 августа 2024 г.

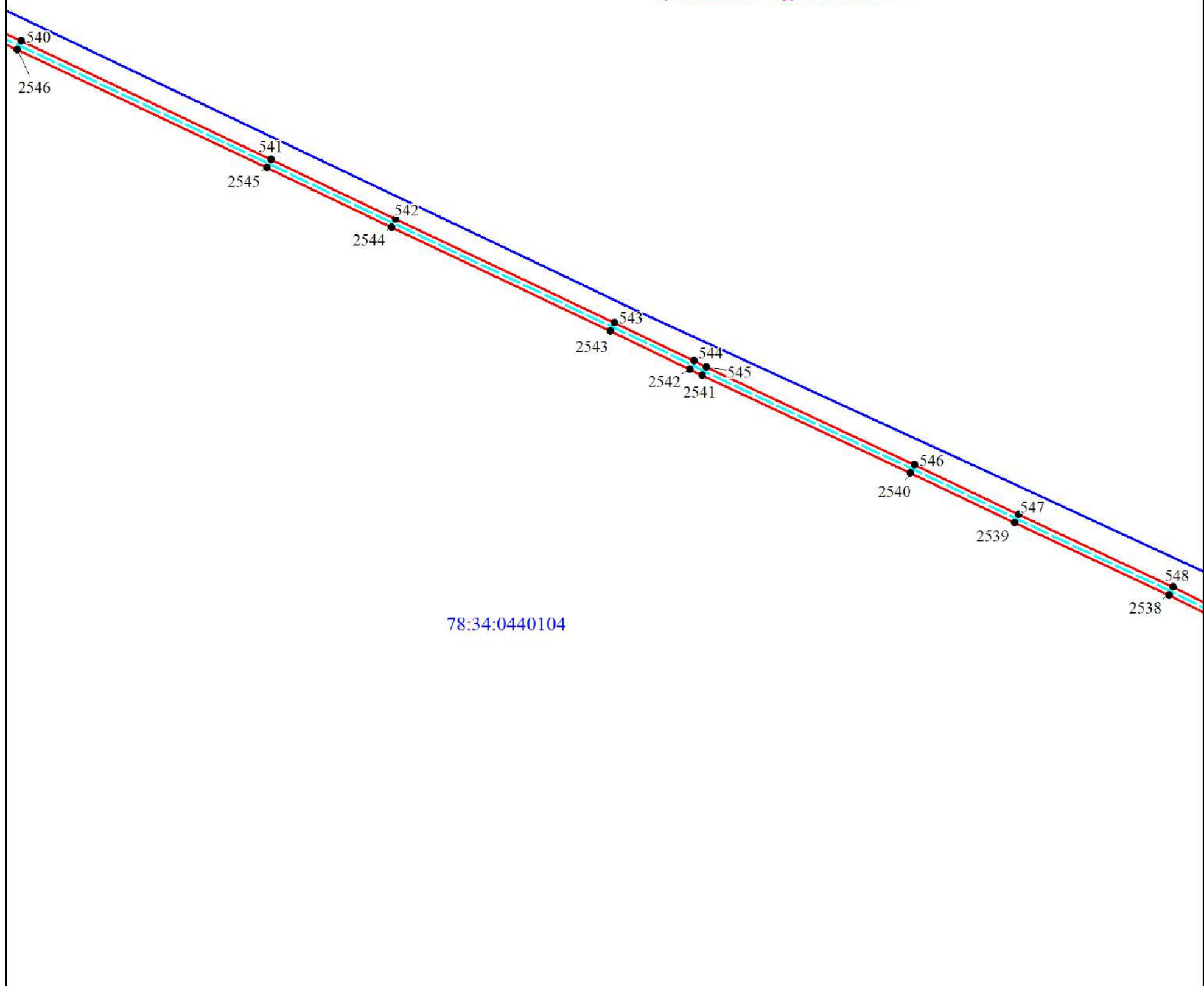
План границ публичного сервитута

Выносной лист № 26

78:34:0004601




г. Санкт-Петербург  
Внутригородское муниципальное  
образование Санкт-Петербурга  
муниципальный округ Лахта-Ольгино




Масштаб 1:1000

Используемые условные знаки и обозначения:



Обозначение характерной точки границы публичного сервитута



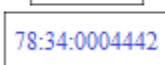
Граница кадастрового квартала



Линия КВЛ 35 кВ



Граница публичного сервитута



Номер кадастрового квартала

Подпись

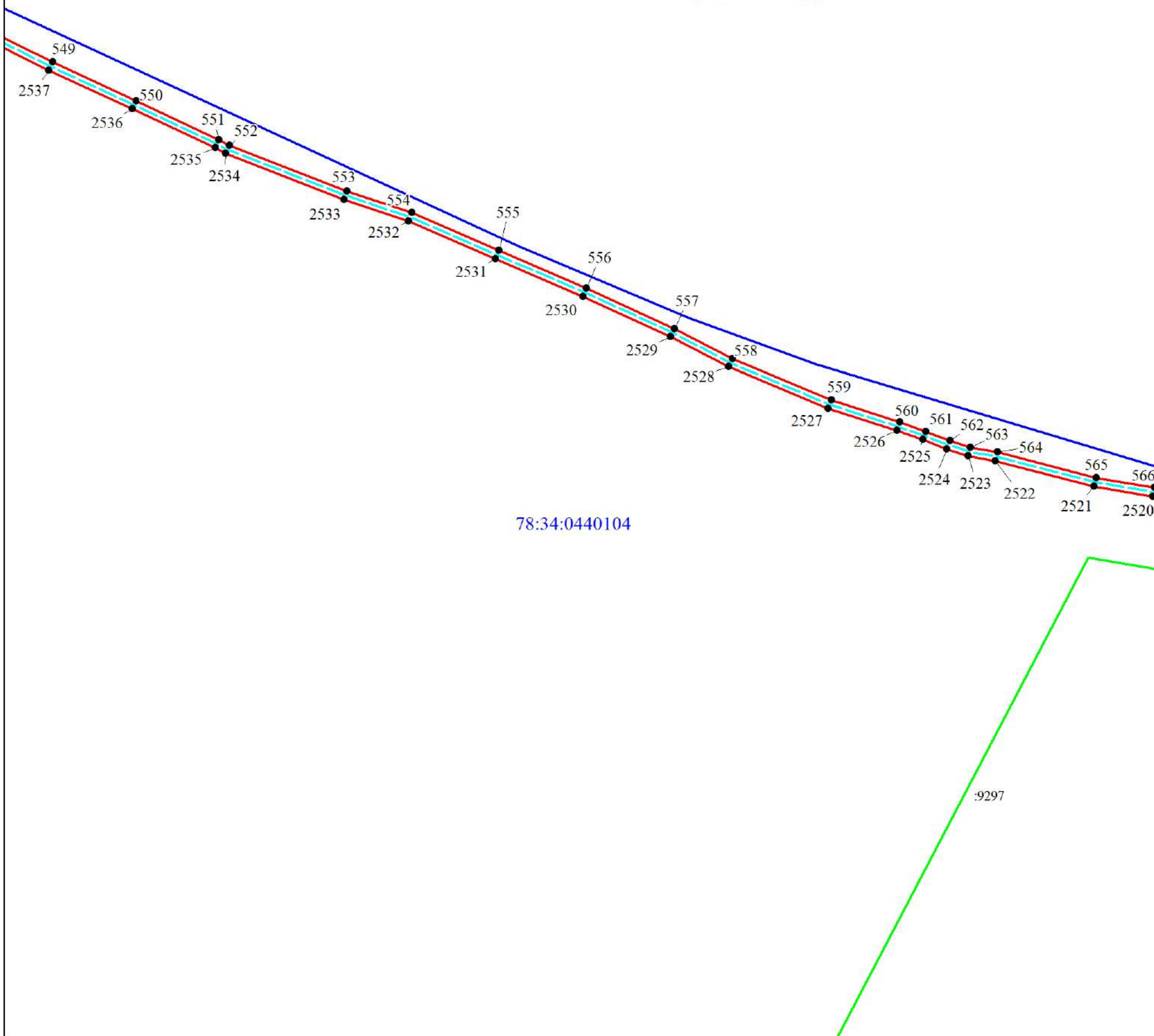


Гриданина И. В.

Дата 19 августа 2024 г.







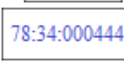

г. Санкт-Петербург  
Внутригородское муниципальное  
образование Санкт-Петербурга  
муниципальный округ Лахта-Ольгино



78:34:0440104

Масштаб 1:1000

Используемые условные знаки и обозначения:

- |  |  |  |
|--|--|--|
|  Обозначение характерной точки границы публичного сервитута |  Граница кадастрового квартала |  Линия КВЛ 35 кВ                              |
|  Граница публичного сервитута                               |  Номер кадастрового квартала   |  Граница земельного участка, учтенного в ЕГРН |

Подпись



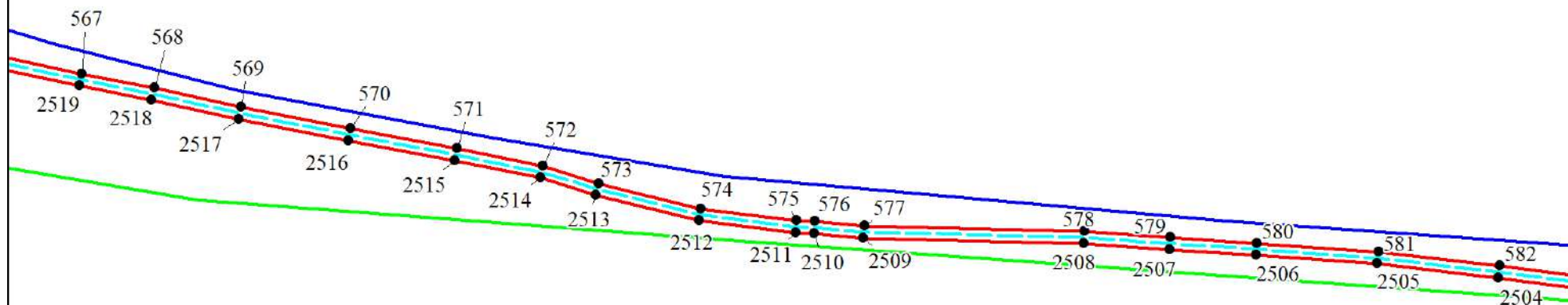
Гридина И. В.

Дата 19 августа 2024 г.





г. Санкт-Петербург  
Внутригородское муниципальное  
образование Санкт-Петербурга  
муниципальный округ Лахта-Ольгино



78:34:0440104

:9297

Масштаб 1:1000

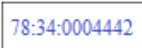
Используемые условные знаки и обозначения:



Обозначение характерной точки границы публичного сервитута  
Граница публичного сервитута




Граница кадастрового квартала



Номер кадастрового квартала



Линия КВЛ 35 кВ



Граница земельного участка, учтенного в ЕГРН

Подпись



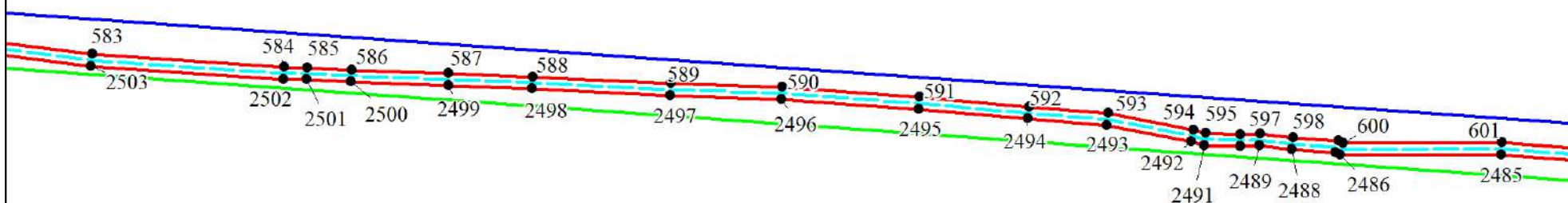
Дата 19 августа 2024 г.

План границ публичного сервитута

Выносной лист № 29



г. Санкт-Петербург  
Внутригородское муниципальное  
образование Санкт-Петербурга  
муниципальный округ Лахта-Ольгино





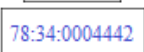



78:34:0440104

:9297

Масштаб 1:1000

Используемые условные знаки и обозначения:

- |  |  |  |
|--|--|--|
|  Обозначение характерной точки границы публичного сервитута |  Граница кадастрового квартала |  Линия КВЛ 35 кВ                              |
|  Граница публичного сервитута                               |  Номер кадастрового квартала   |  Граница земельного участка, учтенного в ЕГРН |

Подпись



Григоренко И. В.

Дата 19 августа 2024 г.

План границ публичного сервитута

Выносной лист № 30



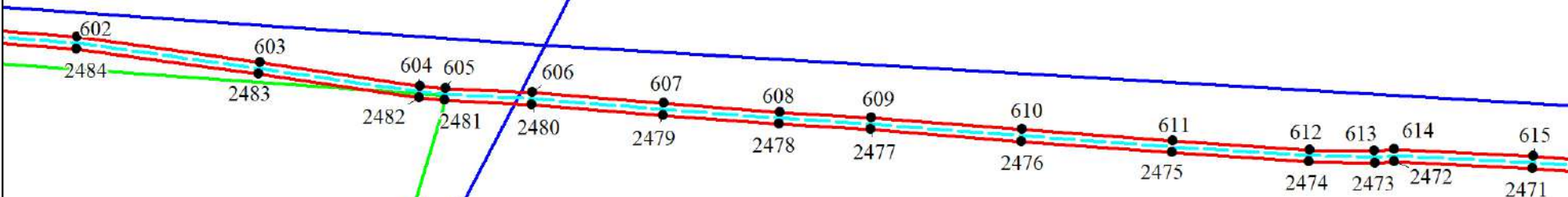
г. Санкт-Петербург  
Внутригородское муниципальное образование Санкт-Петербурга  
муниципальный округ Лахта-Ольгино

78:34:0004380

78:34:0440104





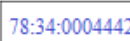

:9297

78:34:0004382



Масштаб 1:1000


Используемые условные знаки и обозначения:

- |   |  |  |                               |   |  |
|---|--|--|-------------------------------|---|--|
|  | Обозначение характерной точки границы публичного сервитута |   | Граница кадастрового квартала |  | Линия КВЛ 35 кВ                              |
|  | Граница публичного сервитута                               |  | Номер кадастрового квартала   |  | Граница земельного участка, учтенного в ЕГРН |

Подпись  Грицадина И. В.

Дата 19 августа 2024 г.





Используемые условные знаки и обозначения:

- 1 Обозначение характерной точки границы публичного сервитута
- Граница публичного сервитута
- Граница кадастрового квартала
- 78:34:0004442 Номер кадастрового квартала
- Линия КВЛ 35 кВ

Подпись  Гришанина И. В.

КВАЛИФИКАЦИОННЫЙ ИНЖЕНЕР  
СНПЭС 120-911-25 20  
Квалификационный № 24-15-857  
Аттестат  
ГРИШАНИНА ИРИНА ВЛАДИМИРОВНА


Дата 19 августа 2024 г.



г. Санкт-Петербург  
Внутригородское муниципальное образование Санкт-Петербурга  
муниципальный округ Лахта-Ольгино


78:34:0004380

78:34:0004382




Масштаб 1:1000

Используемые условные знаки и обозначения:



Обозначение характерной точки границы публичного сервитута



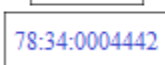
Граница кадастрового квартала



Линия КВЛ 35 кВ



Граница публичного сервитута



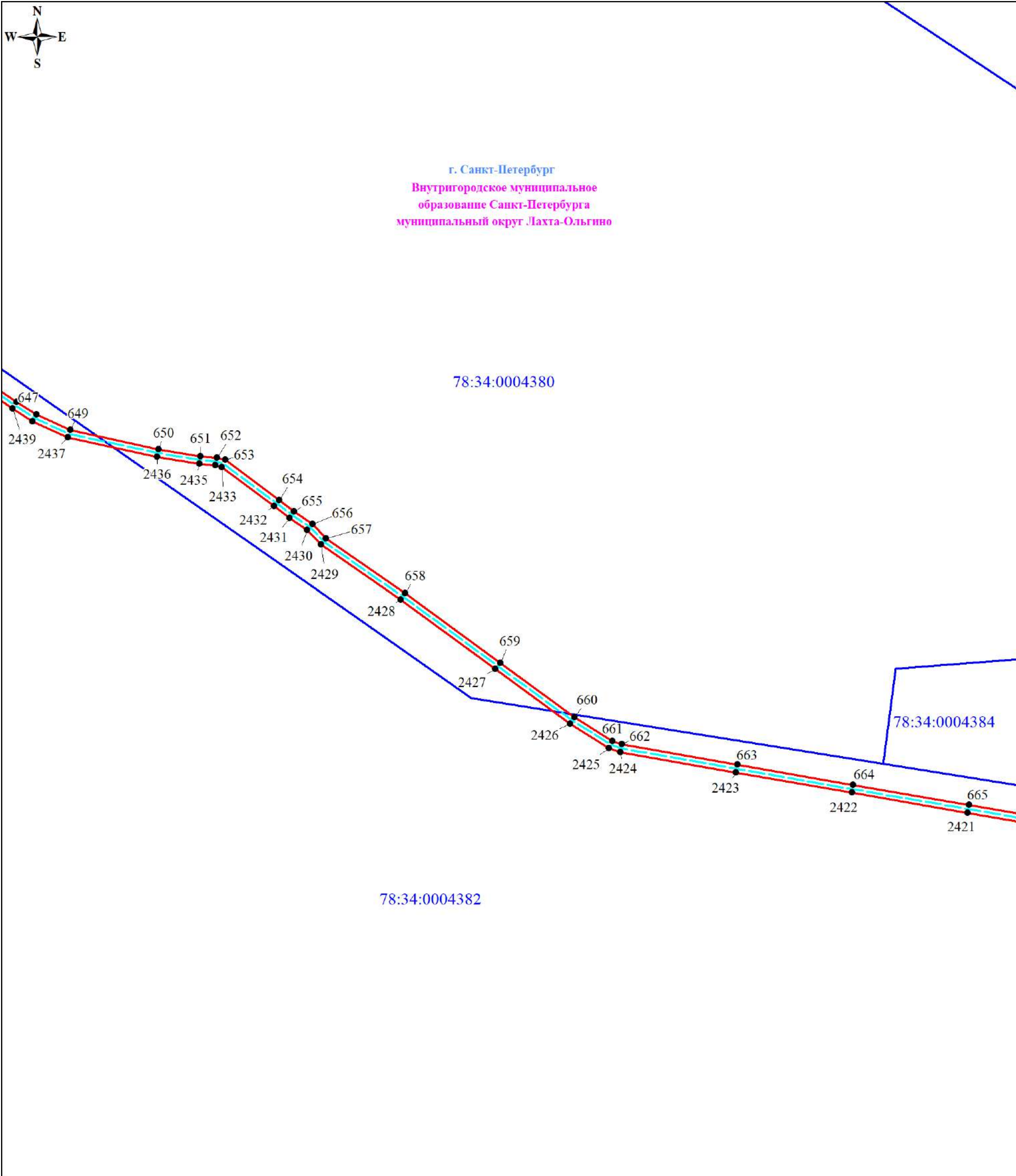
Номер кадастрового квартала

Подпись



Григоренко И. В.

Дата 19 августа 2024 г.



Масштаб 1:1000

Используемые условные знаки и обозначения:

- Обозначение характерной точки границы публичного сервитута
- Граница публичного сервитута
- Граница кадастрового квартала
- 78:34:0004442 Номер кадастрового квартала
- Линия КВЛ 35 кВ

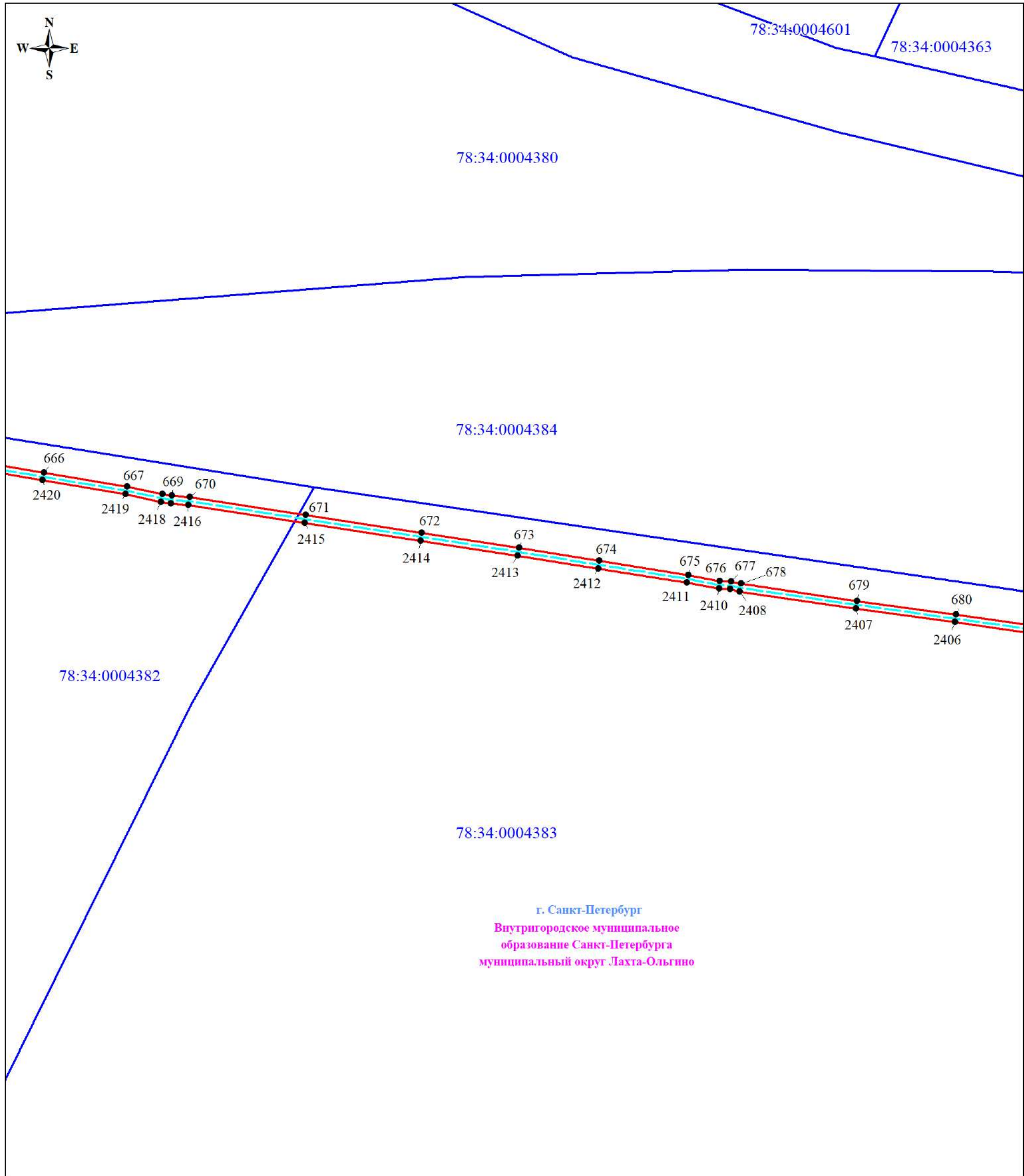
Подпись  Гришанина И. В.

Дата 19 августа 2024 г.



План границ публичного сервитута

Выносной лист № 34



Масштаб 1:1000

Используемые условные знаки и обозначения:

- |   |  |   |                               |   |                 |
|---|--|---|-------------------------------|---|-----------------|
|  | Обозначение характерной точки границы публичного сервитута |  | Граница кадастрового квартала |  | Линия КВЛ 35 кВ |
|  | Граница публичного сервитута                               |  | Номер кадастрового квартала   |   |                 |


Подпись  Гришанина И. В.

Дата 19 августа 2024 г.



План границ публичного сервитута

Выносной лист № 35



Масштаб 1:1000

Используемые условные знаки и обозначения:

- Обозначение характерной точки границы публичного сервитута
- Граница кадастрового квартала
- Линия КВЛ 35 кВ
- Граница публичного сервитута
- Номер кадастрового квартала
- Граница земельного участка, учтенного в ЕГРН

Подпись



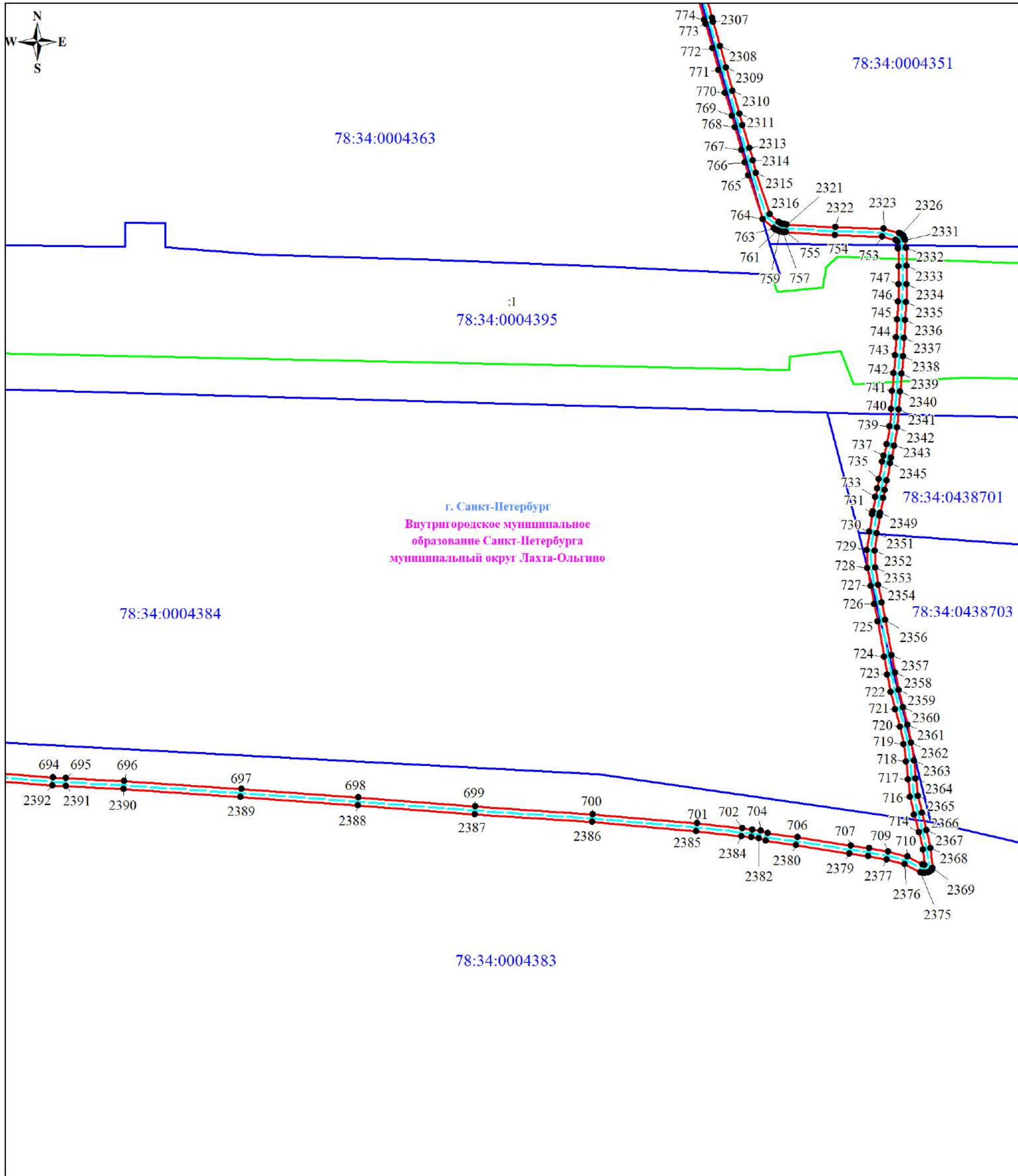
Гришанина И. В.

Дата 19 августа 2024 г.



План границ публичного сервитута

Выносной лист № 36



г. Санкт-Петербург  
 Внутригородское муниципальное  
 образование Санкт-Петербурга  
 муниципальный округ Лахта-Ольгино

Масштаб 1:1000

Используемые условные знаки и обозначения:

- 1 Обозначение характерной точки границы публичного сервитута
- Граница кадастрового квартала
- Линия КВЛ 35 кВ
- Граница публичного сервитута
- 78:34:0004442 Номер кадастрового квартала
- Граница земельного участка, учтенного в ЕГРН

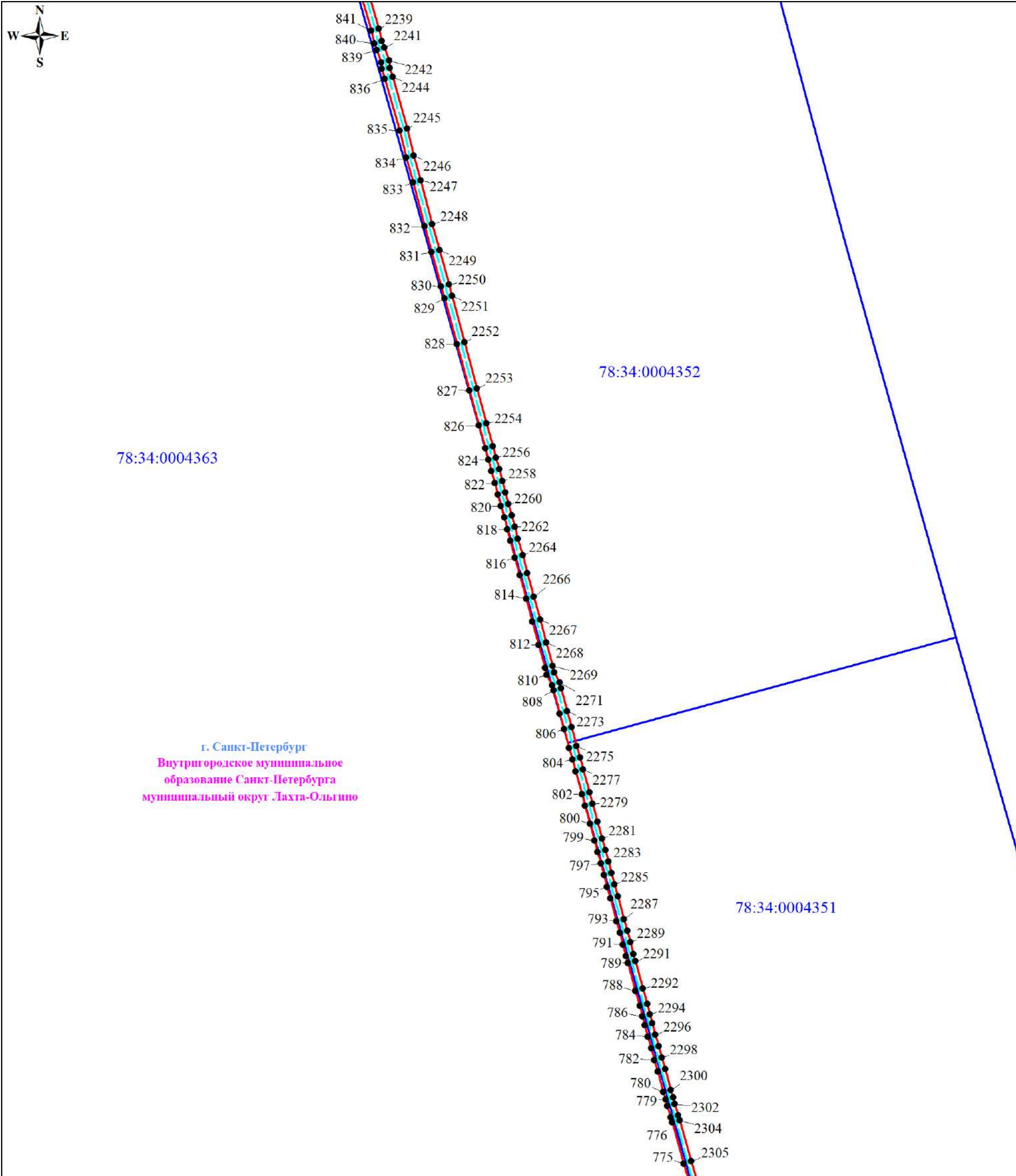
Подпись *Гришанина И. В.* Гришанина И. В.

Дата 19 августа 2024 г.




План границ публичного сервитута

Выносной лист № 37




Масштаб 1:1000

Используемые условные знаки и обозначения:




Обозначение характерной точки границы публичного сервитута



Граница кадастрового квартала



Линия КВЛ 35 кВ



Граница публичного сервитута



Номер кадастрового квартала

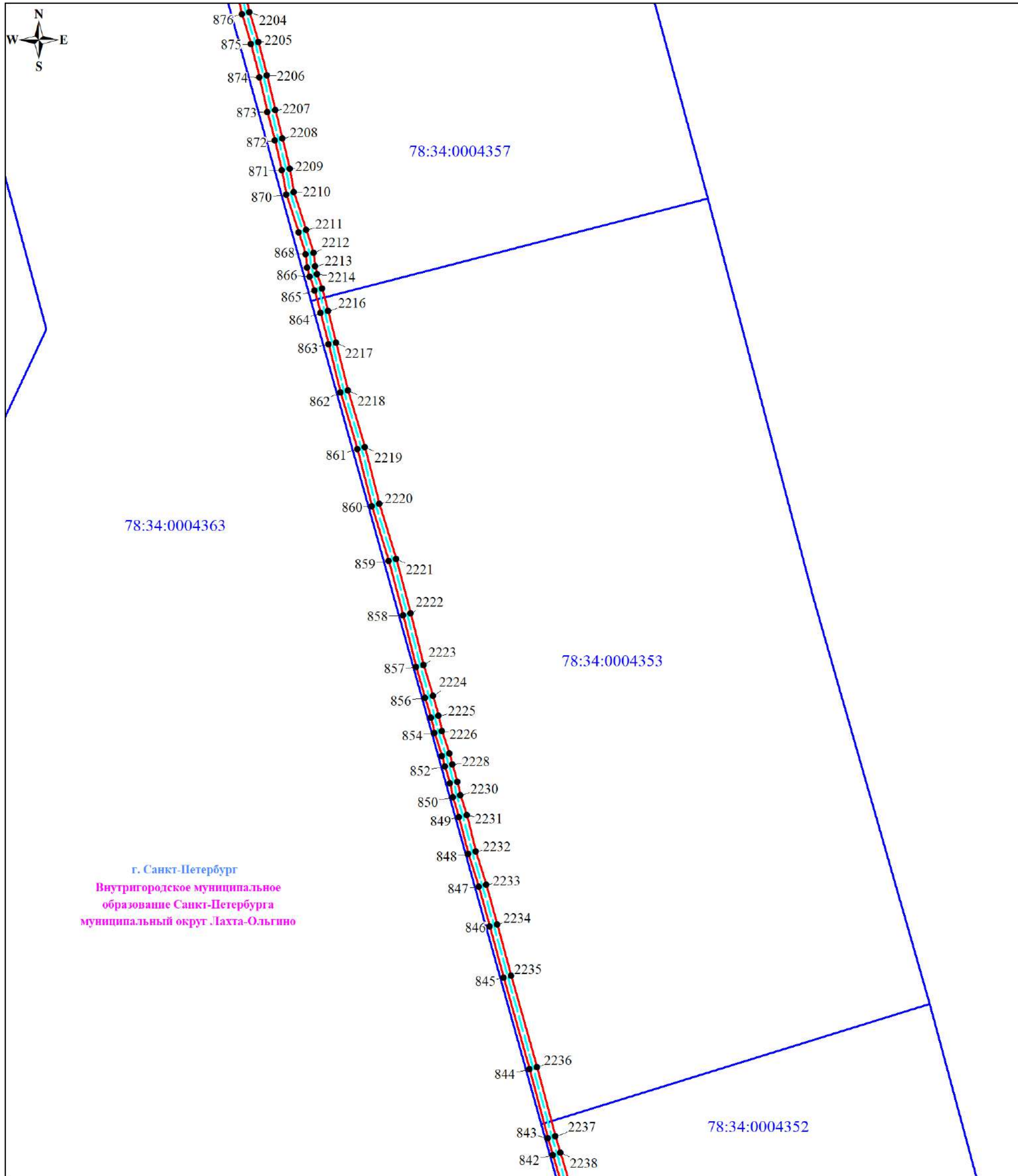
Подпись

  
Грицакина И. В.  


Дата 19 августа 2024 г.

План границ публичного сервитута

Выносной лист № 38



г. Санкт-Петербург  
Внутригородское муниципальное  
образование Санкт-Петербурга  
муниципальный округ .Лакhta-Ольгино

Масштаб 1:1000

Используемые условные знаки и обозначения:

- 1 Обозначение характерной точки границы публичного сервитута
- Граница публичного сервитута
- Граница кадастрового квартала
- 78:34:0004442 Номер кадастрового квартала
- Линия КВЛ 35 кВ

Подпись

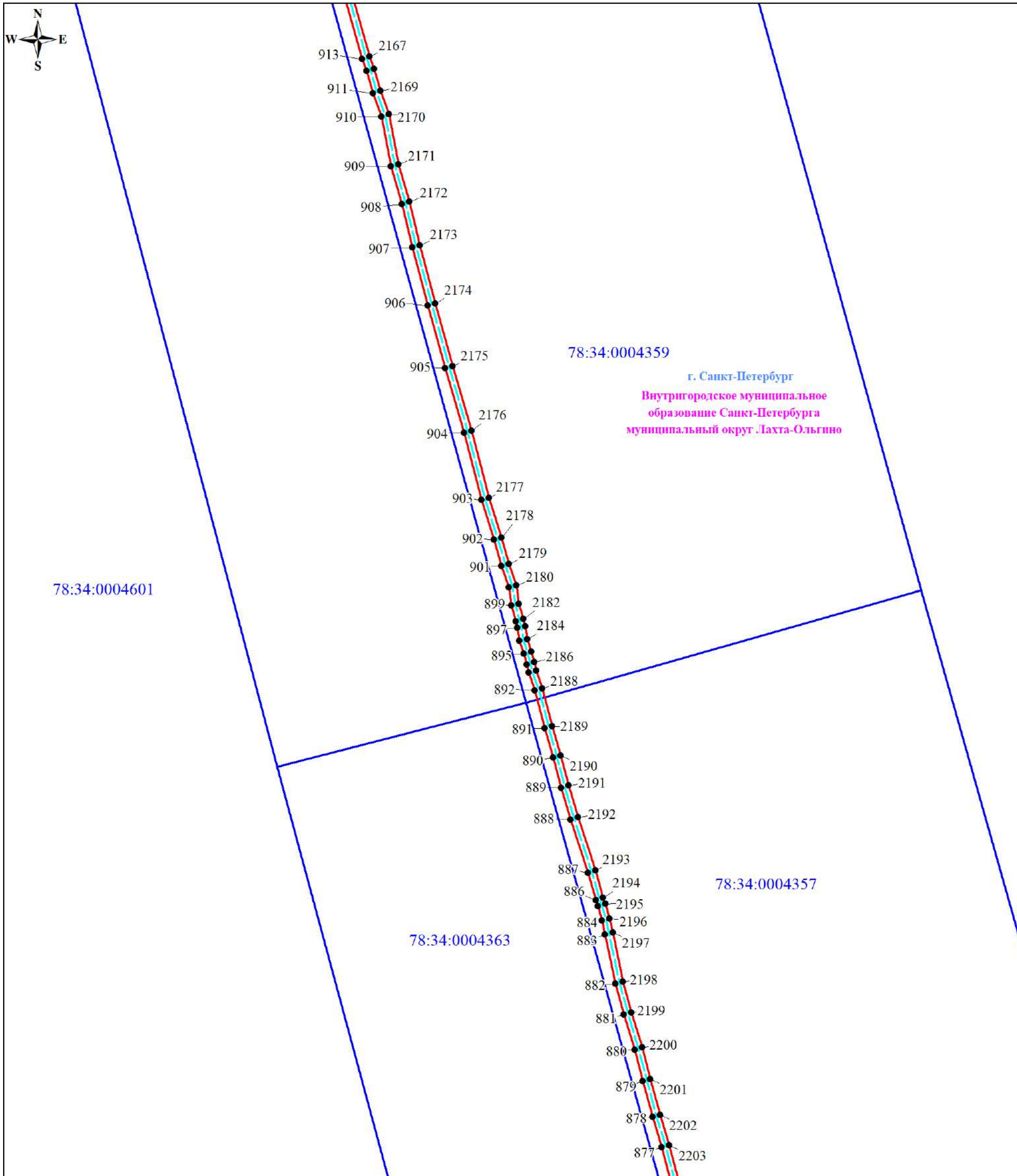


Гришина И. В.

Дата 19 августа 2024 г.

План границ публичного сервитута

Выносной лист № 39



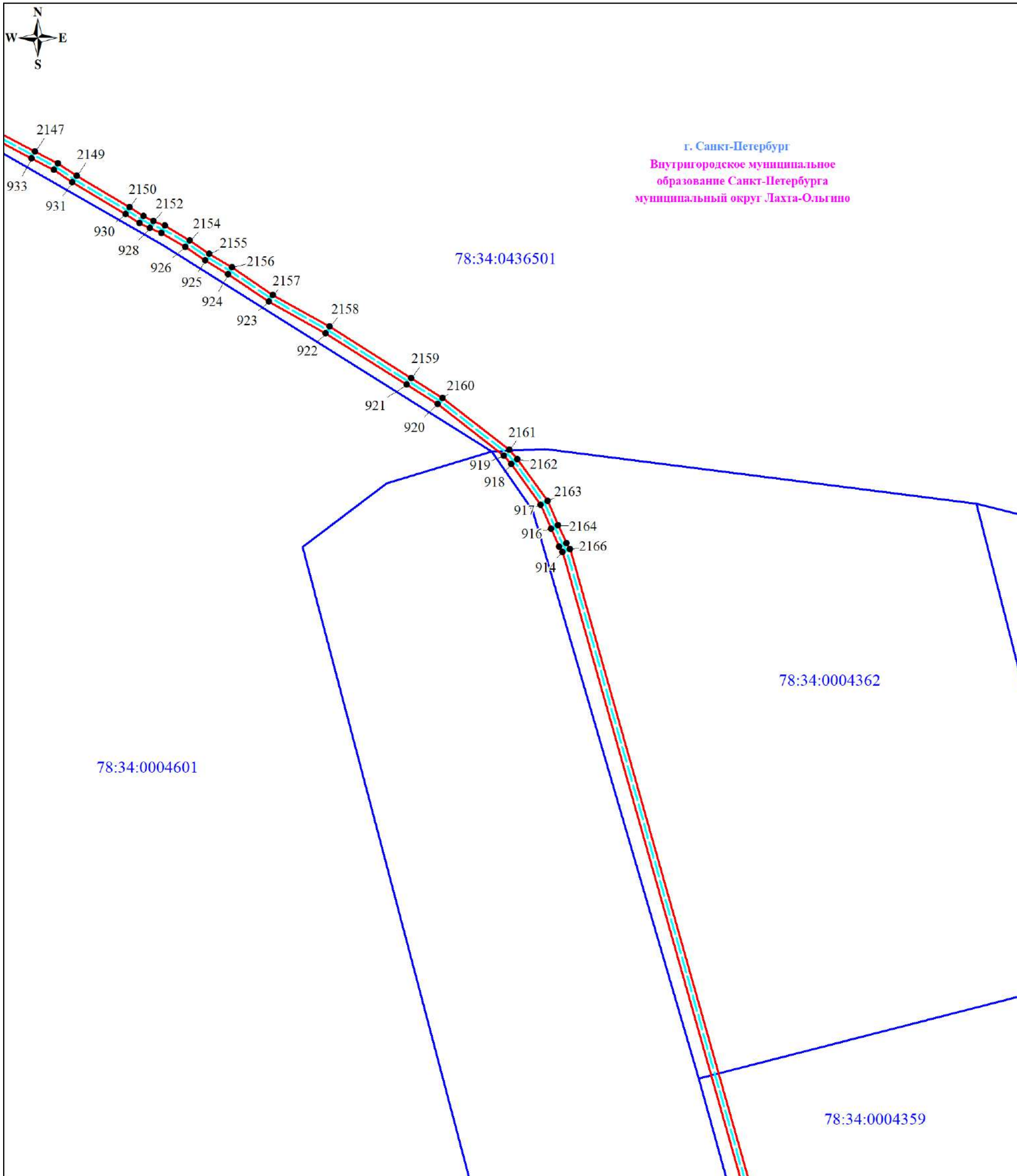
Масштаб 1:1000

Используемые условные знаки и обозначения:

- |   |  |   |                               |   |                 |
|---|--|---|-------------------------------|---|-----------------|
|  | Обозначение характерной точки границы публичного сервитута |  | Граница кадастрового квартала |  | Линия КВЛ 35 кВ |
|  | Граница публичного сервитута                               |  | Номер кадастрового квартала   |   |                 |

Подпись  Ирина Владимировна И. В.  
  
Квалификационный  
№ 24-15-857  
Аттестат

Дата 19 августа 2024 г.



г. Санкт-Петербург  
Внутригородское муниципальное  
образование Санкт-Петербурга  
муниципальный округ Лахта-Ольгино

78:34:0436501


78:34:0004362

78:34:0004601


78:34:0004359

Масштаб 1:1000

Используемые условные знаки и обозначения:




Обозначение характерной точки границы публичного сервитута



Граница кадастрового квартала



Линия КВЛ 35 кВ



Граница публичного сервитута




Номер кадастрового квартала

Подпись

Гришанина И. В.


Дата 19 августа 2024 г.






Масштаб 1:1000

Используемые условные знаки и обозначения:



Обозначение характерной точки границы публичного сервитута



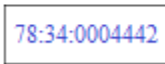
Граница кадастрового квартала



Линия КВЛ 35 кВ



Граница публичного сервитута




Номер кадастрового квартала

Подпись


  
Григоренко И. В.  


Дата 19 августа 2024 г.




Масштаб 1:1000

Используемые условные знаки и обозначения:




Обозначение характерной точки границы публичного сервитута



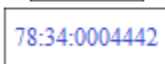
Граница кадастрового квартала



Линия КВЛ 35 кВ



Граница публичного сервитута



Номер кадастрового квартала


Подпись

Гришанина И. В.  
Квалификационный  
№ 24-15-857  
Аттестат  
ИРИНА ВЛАДИМИРОВНА

Дата 19 августа 2024 г.

План границ публичного сервитута

Выносной лист № 43



г. Санкт-Петербург  
Внутригородское муниципальное образование Санкт-Петербурга  
муниципальный округ Лахта-Ольгино

Масштаб 1:1000

Используемые условные знаки и обозначения:

- 1 Обозначение характерной точки границы публичного сервитута
- Граница публичного сервитута
- Граница кадастрового квартала
- 78:34:0004442 Номер кадастрового квартала
- Линия КВЛ 35 кВ

Подпись


*Ирина Владимировна Гришанина*  
Гришанина И. В.  
Квалификационный  
№ 24-15-857  
Аттестат  
СНИПС 128-911.02.25.20  
ГРИШАНИНА ИРИНА ВЛАДИМИРОВНА

Дата 19 августа 2024 г.



План границ публичного сервитута

Выносной лист № 44




78:34:0436501

78:34:0004370

г. Санкт-Петербург  
Внутригородское муниципальное  
образование Санкт-Петербурга  
муниципальный округ Лахта-Ольгино

Масштаб 1:1000


Используемые условные знаки и обозначения:



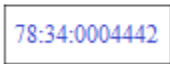
Обозначение характерной точки границы публичного сервитута



Граница публичного сервитута



Граница кадастрового квартала



Номер кадастрового квартала



Линия КВЛ 35 кВ

Подпись

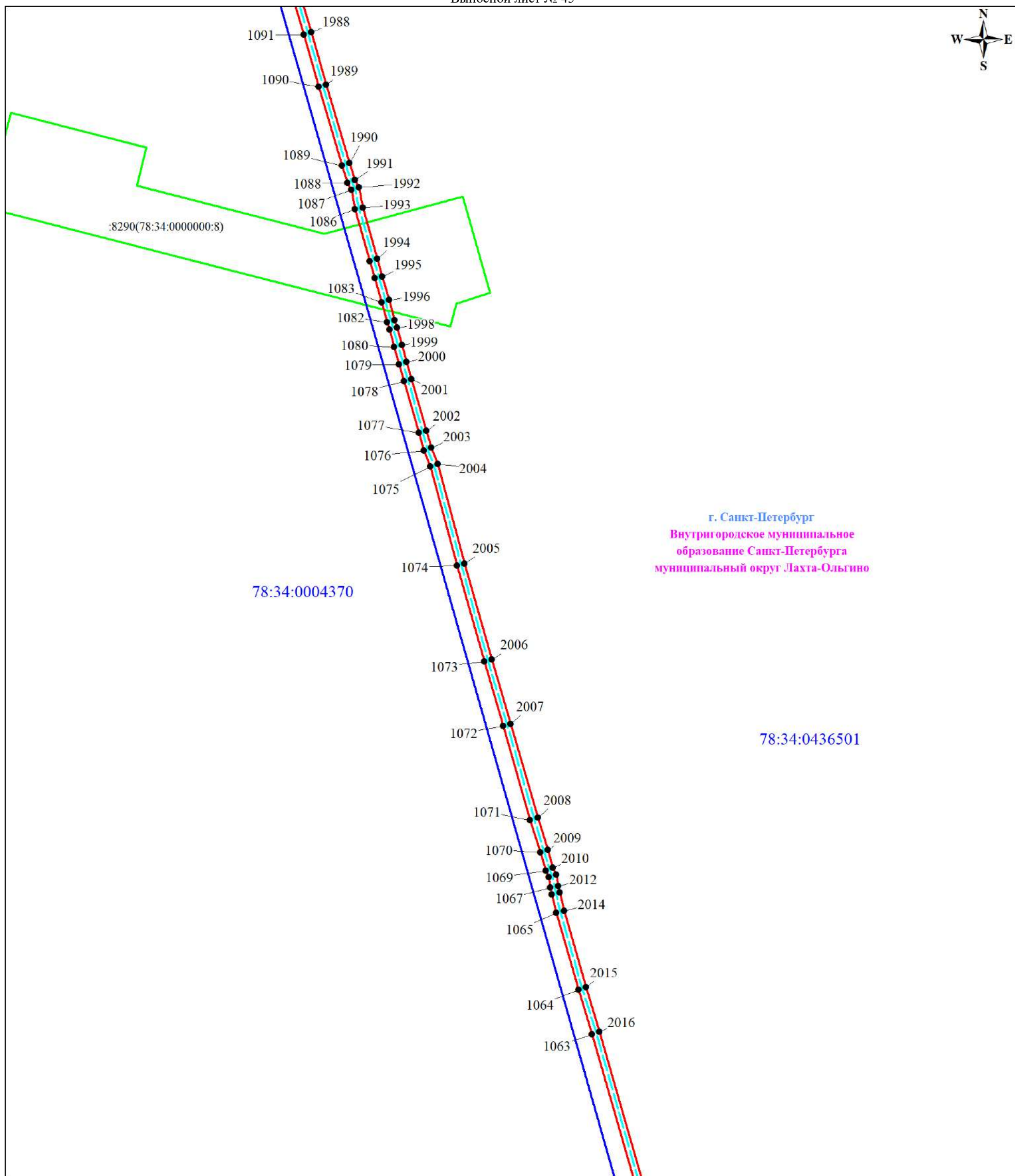


Гришина И. В.

Дата 19 августа 2024 г.

План границ публичного сервитута







Выносной лист № 45



г. Санкт-Петербург  
Внутригородское муниципальное  
образование Санкт-Петербурга  
муниципальный округ Лахта-Ольгино

Масштаб 1:1000

Используемые условные знаки и обозначения:

- |  |  |  |
|--|--|--|
|  Обозначение характерной точки границы публичного сервитута |  Граница кадастрового квартала |  Линия КВЛ 35 кВ                              |
|  Граница публичного сервитута                               |  Номер кадастрового квартала   |  Граница земельного участка, учтенного в ЕГРН |


Подпись

  
Гришанина И. В.  
  
Квалификационный  
№ 24-15-857  
Аттестат

Дата 19 августа 2024 г.

План границ публичного сервитута

Выносной лист № 46



Масштаб 1:1000

Используемые условные знаки и обозначения:



- 1 Обозначение характерной точки границы публичного сервитута
- Граница публичного сервитута
- Граница кадастрового квартала
- 78:34:0004442 Номер кадастрового квартала
- Линия КВЛ 35 кВ

Подпись



Гришина И. В.

Дата 19 августа 2024 г.



78:34:0436501 г. Санкт-Петербург  
 Внутригородское муниципальное образование Санкт-Петербурга  
 муниципальный округ Лакhta-Ольгино

Масштаб 1:1000

Используемые условные знаки и обозначения:

-  Обозначение характерной точки границы публичного сервитута
-  Граница публичного сервитута
-  Граница кадастрового квартала
-  Номер кадастрового квартала
-  Линия КВЛ 35 кВ

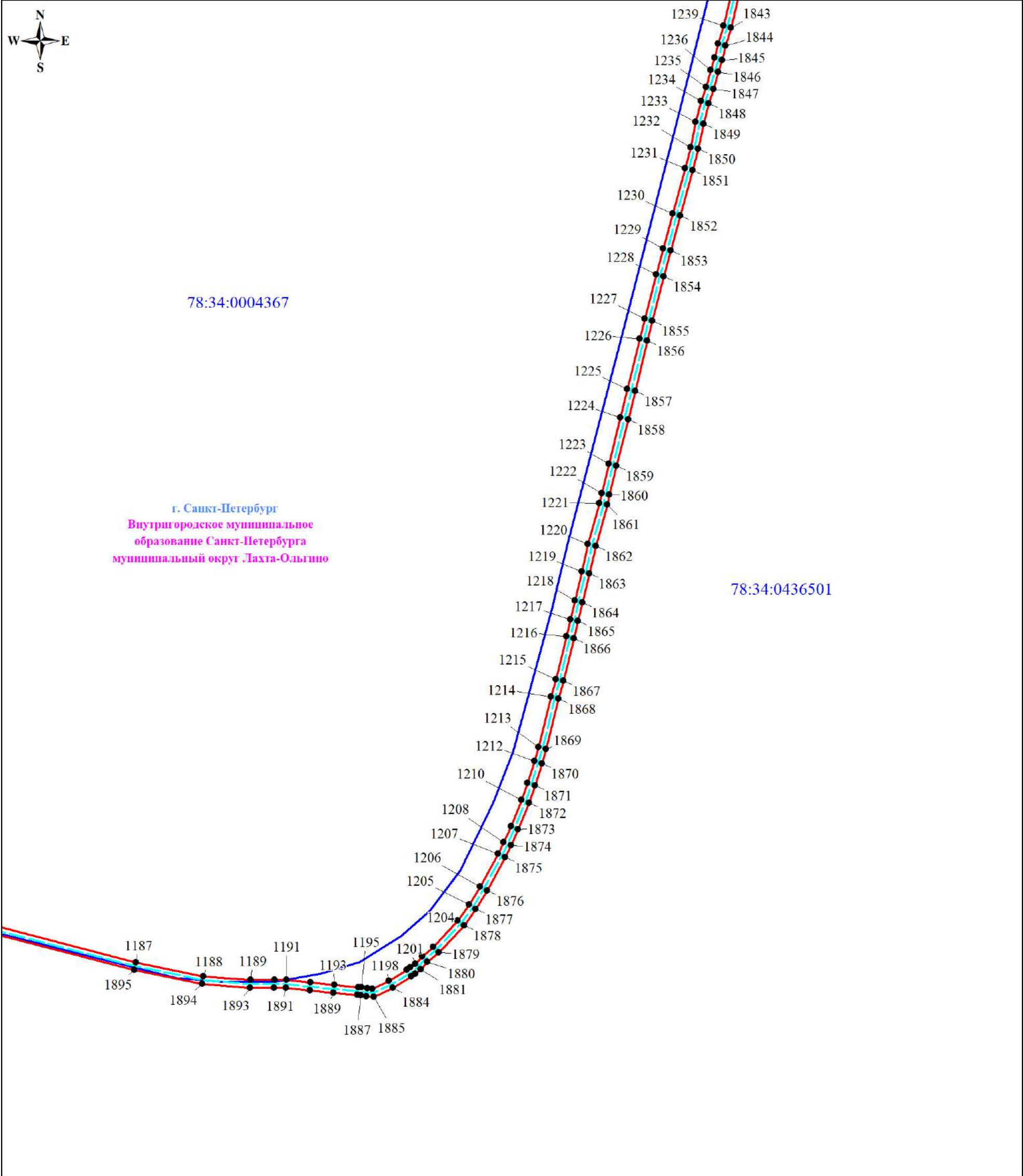
Подпись

  
 Грицанова И. В.  
 Квалификационный  
 № 24-15-857  
 Аттестат  
 ИРИНА ВЛАДИМИРОВНА

Дата 19 августа 2024 г.

План границ публичного сервитута

Выносной лист № 48



Масштаб 1:1000

Используемые условные знаки и обозначения:

- 1 Обозначение характерной точки границы публичного сервитута
- (red) Граница публичного сервитута
- (blue) Граница кадастрового квартала
- (blue) 78:34:0004442 Номер кадастрового квартала
- (blue) Линия КВЛ 35 кВ


Подпись  Гришина И. В.

Дата 19 августа 2024 г.



План границ публичного сервитута

Выносной лист № 49



Масштаб 1:1000

Используемые условные знаки и обозначения:

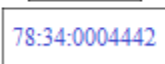


Обозначение характерной точки границы публичного сервитута

Граница публичного сервитута



Граница кадастрового квартала



Номер кадастрового квартала



Линия КВЛ 35 кВ

Подпись

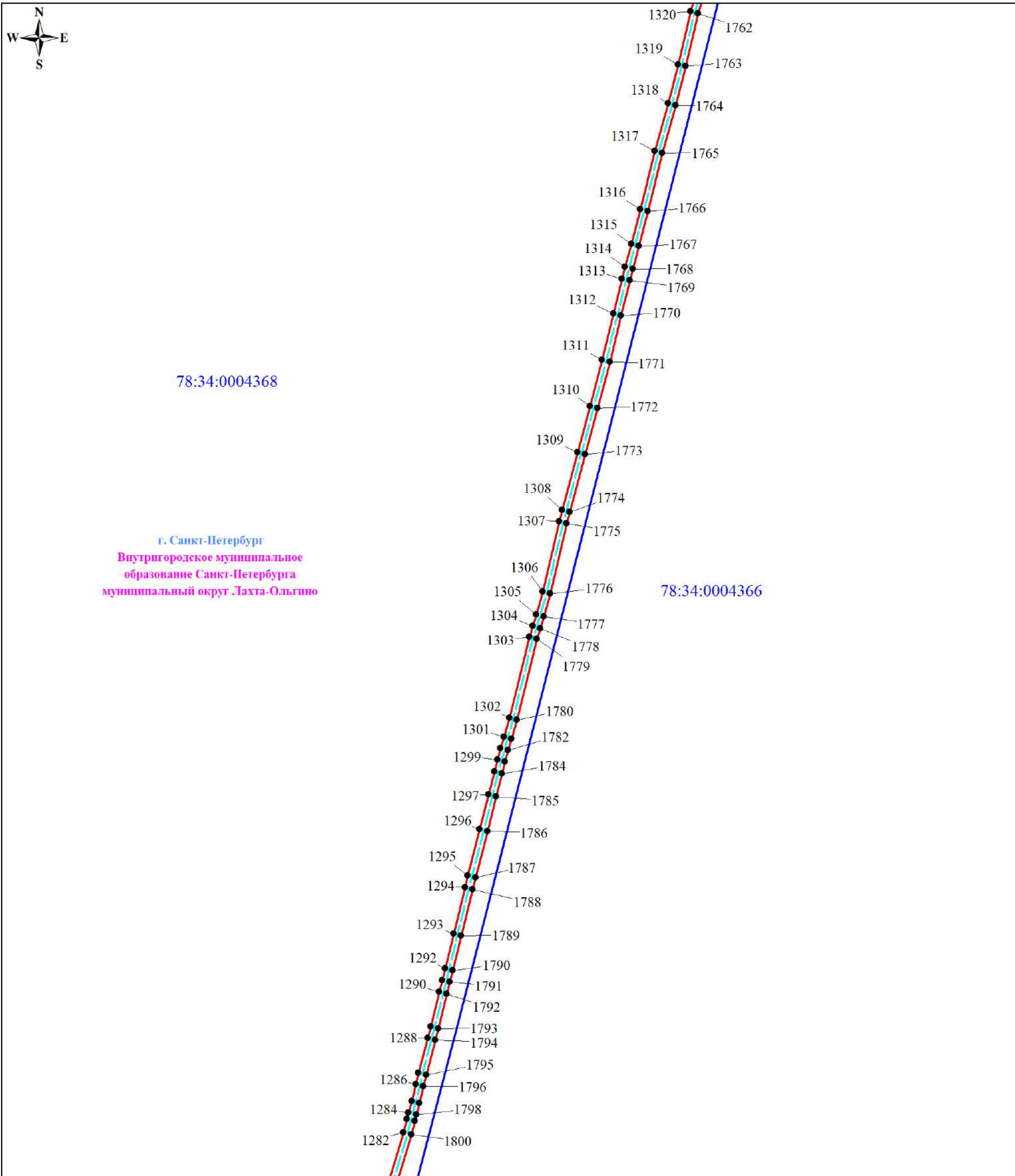
*Ирина Владимировна Гришанина*  
Гришанина И. В.



Дата 19 августа 2024 г.


План границ публичного сервитута

Выносной лист № 50




Масштаб 1:1000

Используемые условные знаки и обозначения:



Обозначение характерной точки границы публичного сервитута



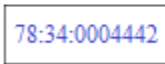
Граница кадастрового квартала



Линия КВЛ 35 кВ



Граница публичного сервитута



Номер кадастрового квартала

Подпись

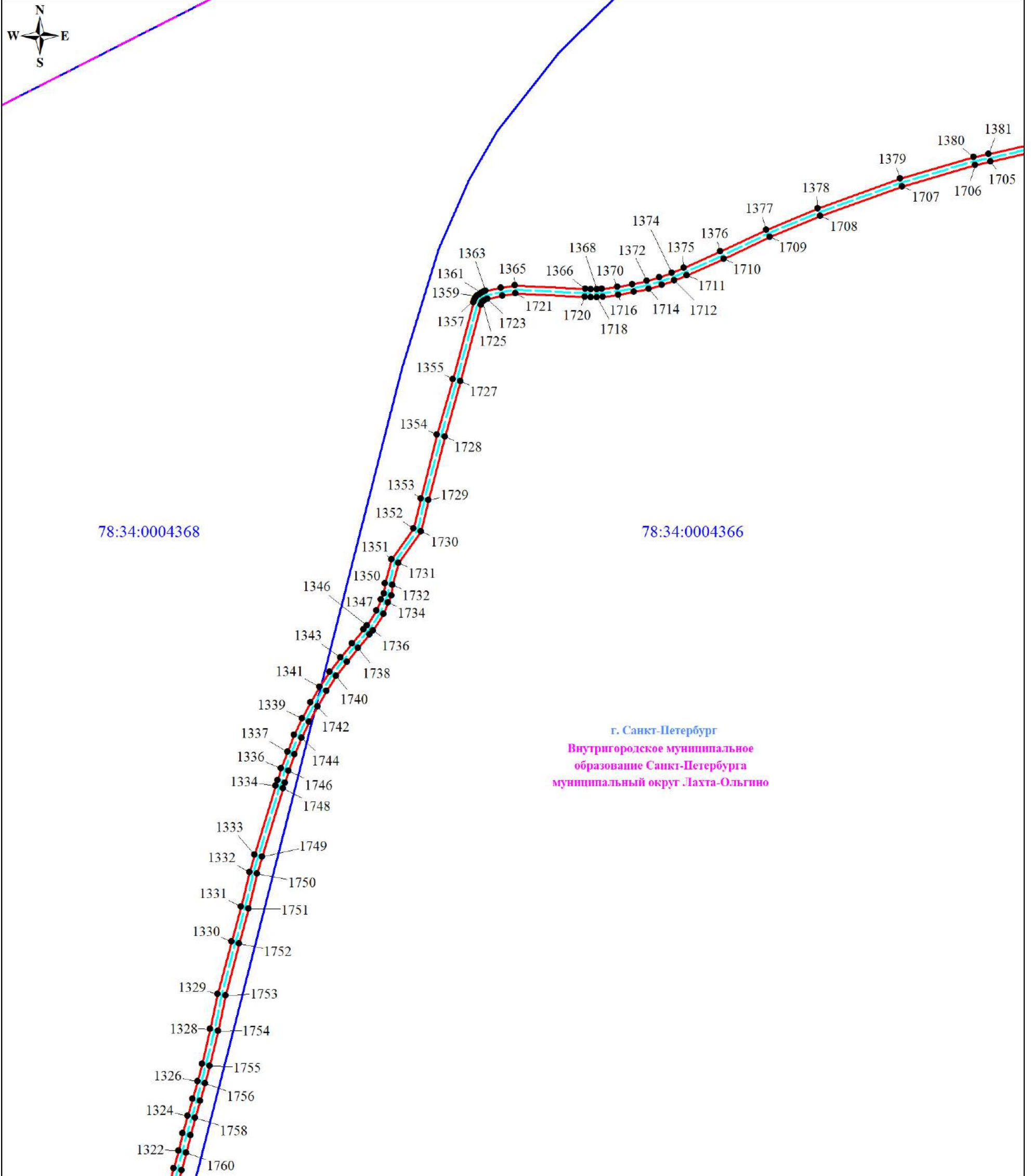
*Ирина Владимировна Грицакина*  
Грицакина И. В.



Дата 19 августа 2024 г.

План границ публичного сервитута

Выносной лист № 51



г. Санкт-Петербург  
 Внутригородское муниципальное  
 образование Санкт-Петербурга  
 муниципальный округ Лахта-Ольгино

Масштаб 1:1000

Используемые условные знаки и обозначения:

- 1      Обозначение характерной точки границы публичного сервитута
- (red)      Граница публичного сервитута
- (blue)      Граница кадастрового квартала
- (78:34:0004401)      Номер кадастрового квартала
- (red)      Линия КВЛ 35 кВ
- (pink)      Граница внутригородского муниципального образования Санкт-Петербурга

Подпись  Гришанина И. В.

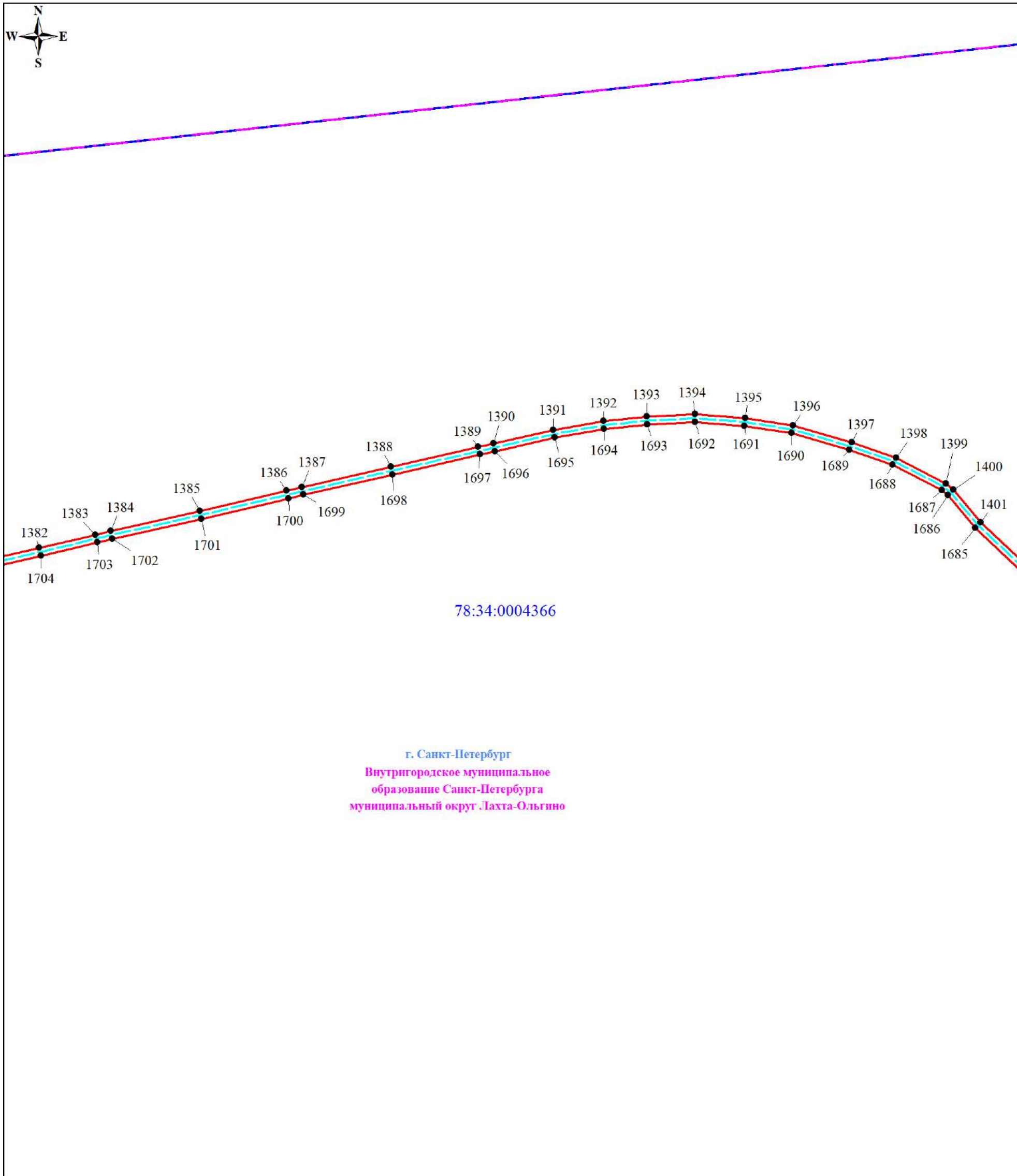


Дата 19 августа 2024 г.









План границ публичного сервитута

Выносной лист № 52



Масштаб 1:1000

Используемые условные знаки и обозначения:

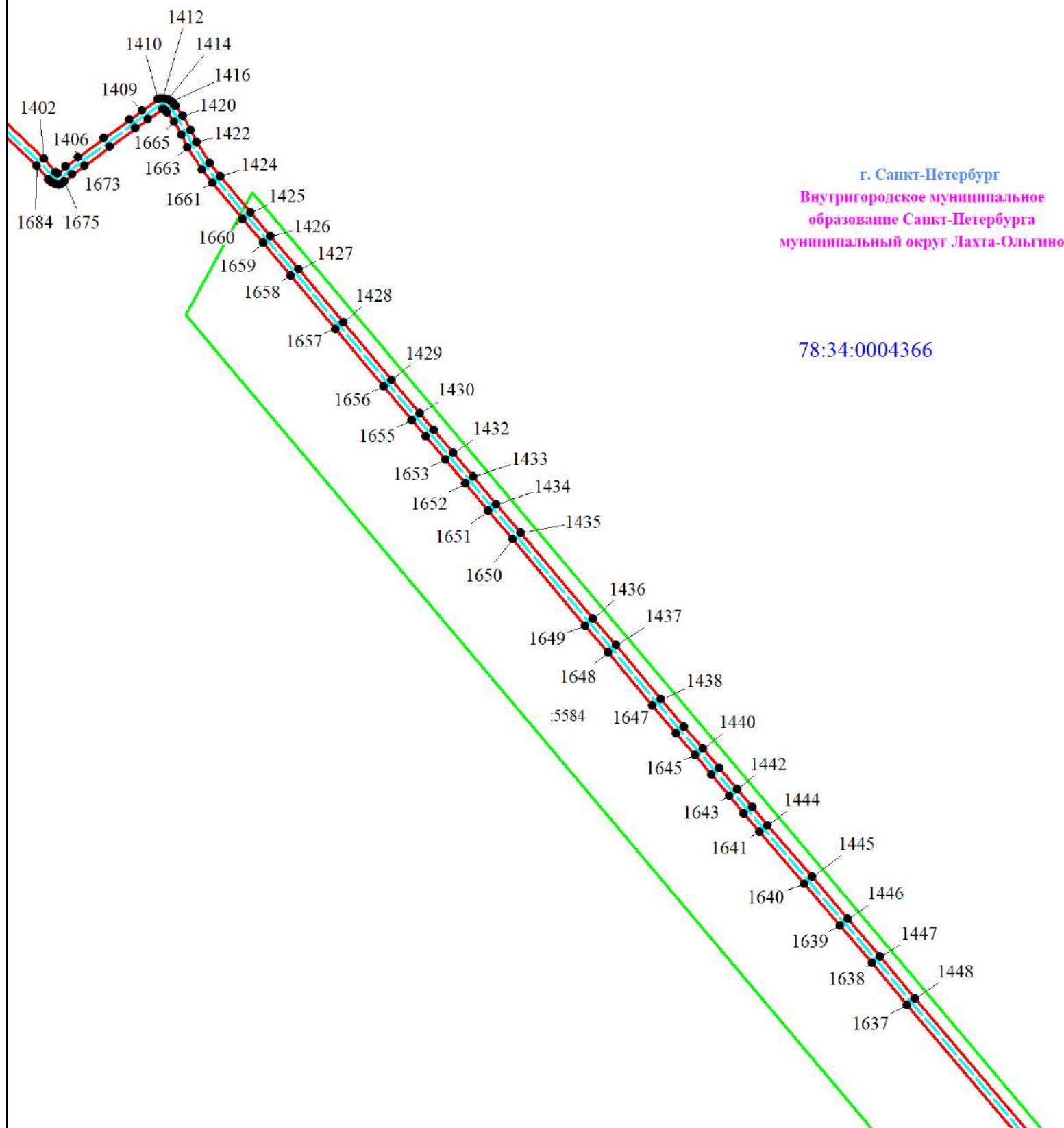
- |   |  |  |                               |   |  |
|---|--|--|-------------------------------|---|--|
|  | Обозначение характерной точки границы публичного сервитута |  | Граница кадастрового квартала |  | Линия КВЛ 35 кВ  |
|  | Граница публичного сервитута                               |  | Номер кадастрового квартала   |  | Граница внутригородского муниципального образования Санкт-Петербурга |

Подпись



Григоренко И. В.

Дата 19 августа 2024 г.



Масштаб 1:1000

Используемые условные знаки и обозначения:

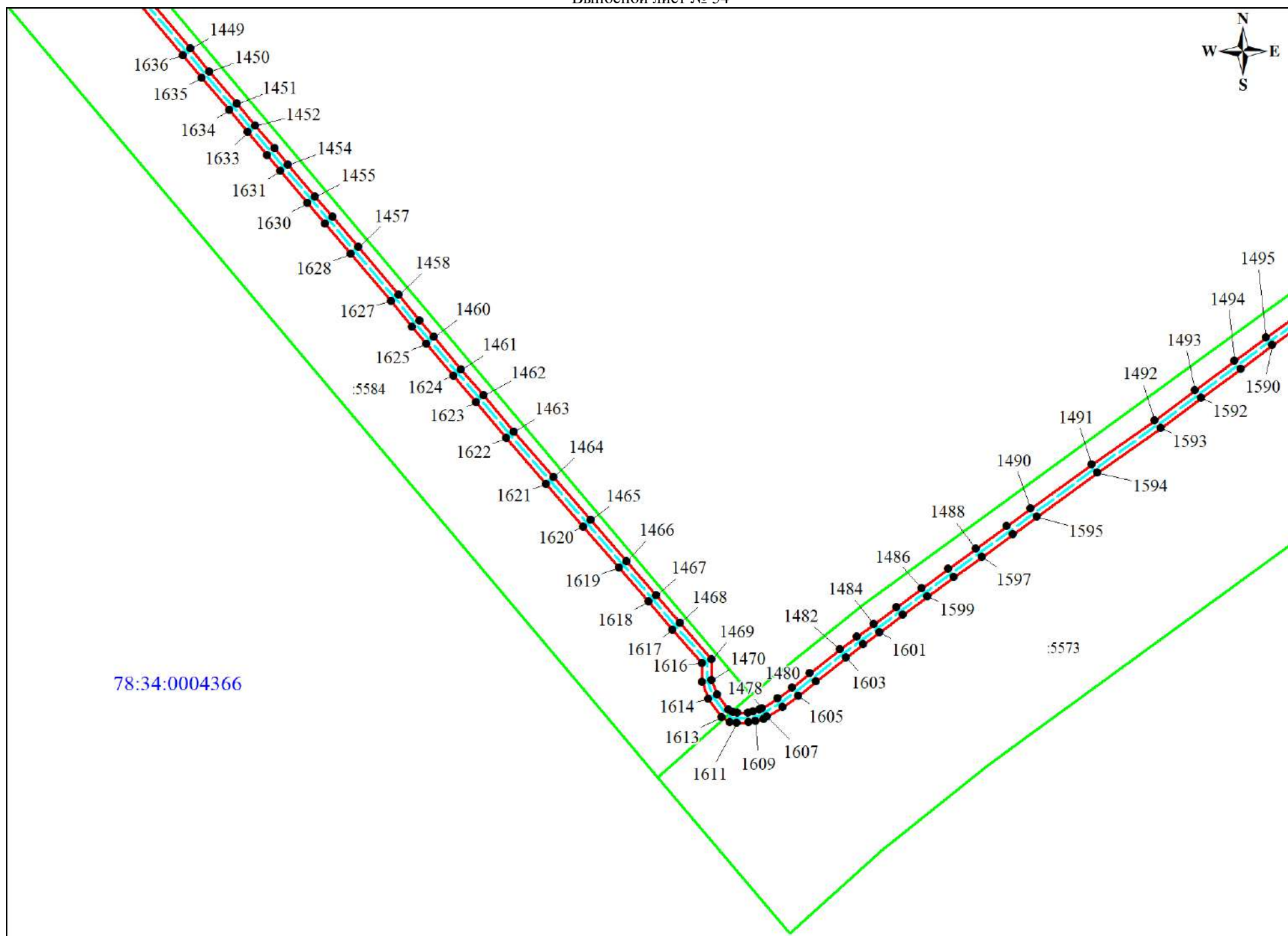
- |   |  |  |                               |  |  |
|---|--|--|-------------------------------|--|--|
| 1 | Обозначение характерной точки границы публичного сервитута |  | Граница кадастрового квартала |  | Линия КВЛ 35 кВ                              |
|   | Граница публичного сервитута                               |  | Номер кадастрового квартала   |  | Граница земельного участка, учтенного в ЕГРН |

Подпись



Гришина И. В.

Дата 19 августа 2024 г.





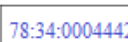



78:34:0004366

г. Санкт-Петербург  
Внутригородское муниципальное  
образование Санкт-Петербурга  
муниципальный округ Лахта-Ольгино

Масштаб 1:1000

Используемые условные знаки и обозначения:

- |   |  |  |                               |   |  |
|---|--|--|-------------------------------|---|--|
|  | Обозначение характерной точки границы публичного сервитута |   | Граница кадастрового квартала |  | Линия КВЛ 35 кВ                              |
|  | Граница публичного сервитута                               |  | Номер кадастрового квартала   |  | Граница земельного участка, учтенного в ЕГРН |

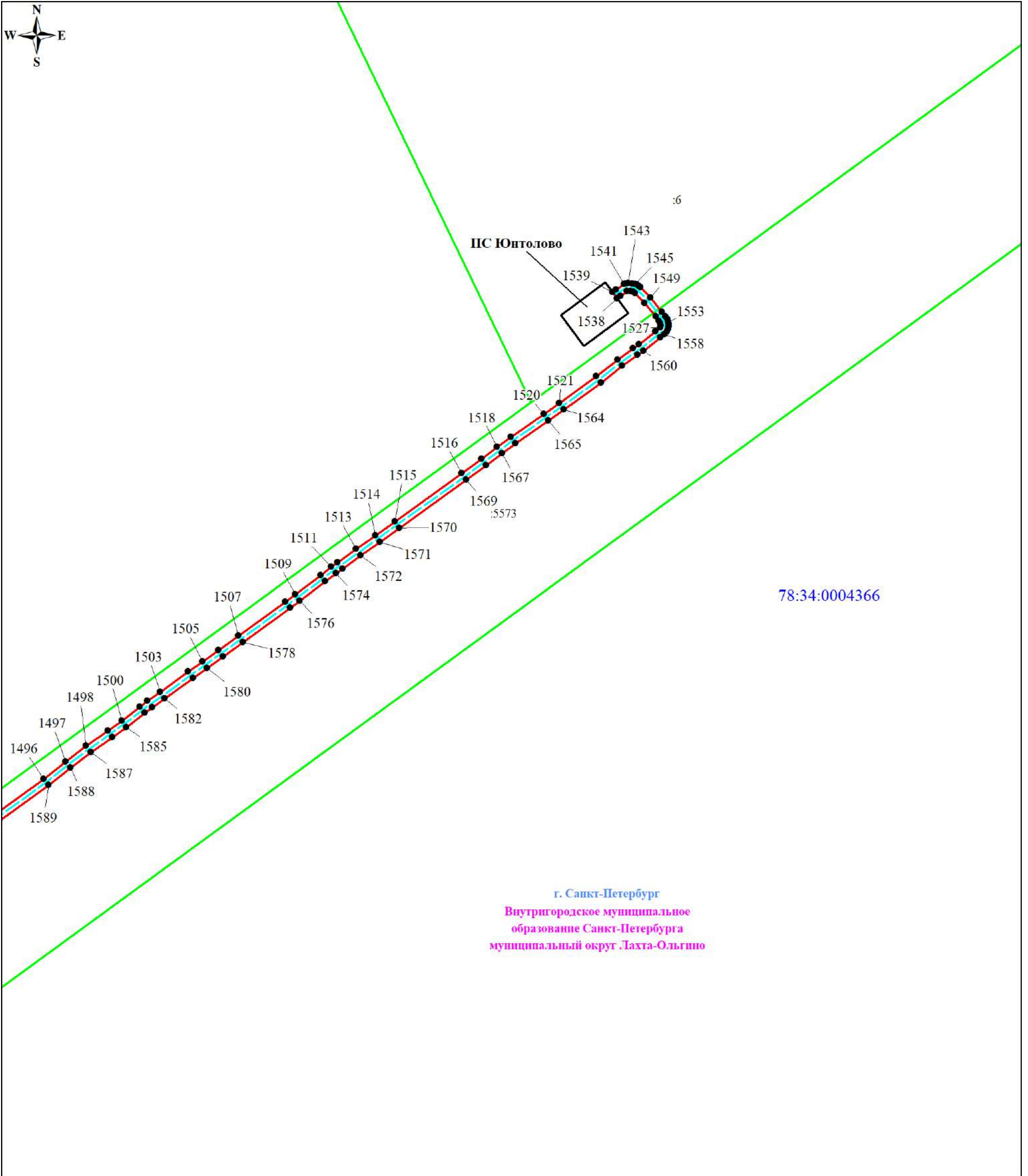
Подпись  Гришанина И. В.



Дата 19 августа 2024 г.

План границ публичного сервитута

Выносной лист № 55



Масштаб 1:1000

Используемые условные знаки и обозначения:

	Обозначение характерной точки границы публичного сервитута		Номер земельного участка, учтенного в ЕГРН		Линия КВЛ 35 кВ
	Граница публичного сервитута		Граница кадастрового квартала		Граница территории подстанции
	Граница земельного участка, учтенного в ЕГРН		Номер кадастрового квартала		

Подпись Гришанина И. В.

Дата 19 августа 2024 г.